



МИНИСТАРСТВО ПРИВРЕДЕ
Београд, Ул. Кнеза Милоша бр. 20

КОНКУРСНА ДОКУМЕНТАЦИЈА

ЗА ОТВОРЕНИ ПОСТУПАК

ЈАВНЕ НАБАВКЕ БРОЈ 26/2018

**Рехабилитација коловозне конструкције улица на територији
општине Житорађа и изградња тротоара у Улици Николе Тесле,
општина Житорађа**

април 2018. године

1 ОПШТИ ПОДАЦИ О ЈАВНОЈ НАБАВЦИ

1.1 ПОДАЦИ О НАРУЧИОЦУ

Наручилац је Република Србија – Министарство привреде, Београд, Ул. Кнеза Милоша бр. 20, ПИБ 108213421, матични број 17862154, рачун број 840-1620-21 (у даљем тексту: Наручилац).

Интернет адреса Наручиоца: www.privreda.gov.rs

1.2 ВРСТА ПОСТУПКА ЈАВНЕ НАБАВКЕ

Јавна набавка број 26/2018 спроводи се у отвореном поступку, у складу са Законом о јавним набавкама („Службени гласник РС”, бр. 124/12, 14/15 и 68/15) и подзаконским актима којима се уређују јавне набавке (у даљем тексту: ЗЈН).

1.3 ПРЕДМЕТ ЈАВНЕ НАБАВКЕ

Предмет јавне набавке број 26/2018 је рехабилитација коловозне конструкције улица на територији општине Житорађа и изградња тротоара у Улици Николе Тесле, општина Житорађа.

Шифра ОРН: 45233140 - Радови на путевима

1.4 ЦИЉ ПОСТУПКА

Поступак јавне набавке број 26/2018 спроводи се ради закључења уговора о јавној набавци.

1.5 КОНТАКТ

Лице за контакт: Миранда Вученовић

Имејл и број факса: miranda.vucenovic@privreda.gov.rs, 011/333-4157

2 УСЛОВИ ЗА УЧЕШЋЕ У ПОСТУПКУ ЈАВНЕ НАБАВКЕ ИЗ ЧЛ. 75. И 76. ЗЈН И УПУТСТВО КАКО СЕ ДОКАЗУЈЕ ИСПУЊЕНОСТ ТИХ УСЛОВА

ОБАВЕЗНИ УСЛОВИ

У поступку јавне набавке број 26/2018 понуђач мора да докаже да испуњава обавезне услове за учешће, дефинисане чланом 75. ЗЈН, а испуњеност обавезних услова за учешће у поступку јавне набавке, доказује на начин дефинисан у следећој табели и то:

Р.бр	ОБАВЕЗНИ УСЛОВИ
1.	Да је регистрован код надлежног органа, односно уписан у одговарајући регистар (члан 75. став 1 тачка 1) ЗЈН)
Доказ	Извод из регистра Агенције за привредне регистре, односно извод из регистра надлежног Привредног суда
2.	Да он и његов законски заступник није осуђиван за неко од кривичних дела као члан организоване криминалне групе, да није осуђиван за кривична дела против привреде, кривична дела против животне средине, кривично дело примања или давања мита, кривично дело преваре (члан 75. став 1. тачка 2) ЗЈН)
Доказ	<p><u>Правна лица</u> достављају:</p> <ol style="list-style-type: none"> 1) Извод из казнене евиденције, односно уверење основног суда на чијем подручју се налази седиште домаћег правног лица, односно седиште представништва или огранка страног правног лица, којим се потврђује да правно лице није осуђивано за кривична дела против привреде, кривична дела против животне средине, кривично дело примања или давања мита, кривично дело преваре. Напомена: Уколико уверење Основног суда не обухвата податке из казнене евиденције за кривична дела која су у надлежности редовног кривичног одељења Вишег суда, потребно је поред уверења Основног суда доставити И УВЕРЕЊЕ ВИШЕГ СУДА на чијем подручју је седиште домаћег правног лица, односно седиште представништва или огранка страног правног лица, којом се потврђује да правно лице није осуђивано за кривична дела против привреде и кривично дело примања мита; 2) Извод из казнене евиденције Посебног одељења за организовани криминал Вишег суда у Београду, којим се потврђује да правно лице није осуђивано за неко од кривичних дела организованог криминала; 3) Извод из казнене евиденције, односно уверење надлежне полицијске управе МУП-а, којим се потврђује да законски заступник понуђача није осуђиван за кривична дела против привреде, кривична дела против животне средине, кривично дело примања или давања мита, кривично дело преваре и неко од кривичних дела организованог криминала (захтев се може поднети према месту рођења или према месту пребивалишта законског заступника). Уколико понуђач има више законских заступника дужан је да достави доказ за сваког од њих. <p><u>Предузетници и физичка лица</u> достављају:</p> <ol style="list-style-type: none"> 1) Извод из казнене евиденције, односно уверење надлежне полицијске управе МУП-а, којим се потврђује да није осуђиван за неко од кривичних дела као члан организоване криминалне групе, да није осуђиван за кривична дела против привреде, кривична дела против животне средине, кривично дело примања или давања мита, кривично дело преваре (захтев се може поднети према месту рођења или према месту пребивалишта). <p>Напомена: Овај доказ не може бити старији од два месеца пре отварања понуда</p>

3.	Да је измирио доспеле порезе, доприносе и друге јавне дажбине у складу са прописима Републике Србије или стране државе када има седиште на њеној територији (члан 75. став 1. тачка 4) ЗЈН
Доказ	Уверење Пореске управе Министарства финансија да је измирио доспеле порезе и доприносе и уверење надлежне управе локалне самоуправе да је измирио обавезе по основу изворних локалних јавних прихода или потврду Агенције за приватизацију да се понуђач налази у поступку приватизације. Напомена 1: Уколико понуђач има регистроване огранке или издвојена места чија се седишта разликују од седишта друштва, потребно је доставити потврду месно надлежног пореског органа локалне самоуправе да је понуђач измирио доспеле обавезе јавних прихода за огранак или издвојено место Напомена 2: Овај доказ не може бити старији од два месеца пре отварања понуда
Понуђачи који су регистровани у Регистру понуђача који води Агенција за привредне регистре не достављају доказе о испуњености услова из члана 75. ст. 1. тач. 1) до 4) ЗЈН, сходно чл. 78. ЗЈН. Понуђачи који су регистровани у Регистру понуђача могу доставити Решење о упису у регистар понуђача АПР.	
4.	Понуђач је дужан да при састављању понуде изричито наведе да је поштовао обавезе које произлазе из важећих прописа о заштити на раду, запошљавању и условима рада, заштити животне средине, као и да нема забрану обављања делатности која је на снази у време подношења понуде (члан 75. став 2. ЗЈН).
Доказ	Потписан о оверен Образац Изјаве понуђача о поштовању важећих прописа о заштити на раду, запошљавању и условима рада, заштити животне средине и да нема забрану обављања делатности. Изјава мора да буде потписана од стране овлашћеног лица понуђача и оверена печатом. <u>Уколико понуду подноси група понуђача, сваки члан групе мора посебно потписати и печатом оверити наведену Изјаву</u>

ДОДАТНИ УСЛОВИ

У поступку јавне набавке број 26/2018 понуђач мора да докаже да испуњава додатне услове за учешће, дефинисане овом конкурсном документацијом, а испуњеност додатних услова понуђач доказује на начин дефинисан у наредној табели и то:

Р.бр.	ДОДАТНИ УСЛОВИ
1.	Да располаже неопходним финансијским капацитетом односно да је у претходне 3 обрачунске године (2015, 2016. и 2017.) остварио пословни приход у минималном износу од 150.000.000,00 динара
Доказ	Извештај о бонитету за јавне набавке (образац БОН-ЈН) који издаје Агенција за привредне регистре, који мора да садржи: статусне податке понуђача, сажети биланс стања и биланс успеха за претходне три обрачунске године (2015, 2016. и 2017). Уколико у образцу БОН-ЈН нису доступни подаци за 2017. годину, а приказани износ пословног прихода у

	2015. и 2016. години не задовољава износ захтеван у конкурсној документацији, понуђач је у обавези да достави биланс стања и биланс успеха за 2017. годину		
2.	Да располаже неопходним пословним капацитетом односно да је у претходних 5 обрачунских година (2013-2017) извео радове на изградњи и/или реконструкцији и/или санацији саобраћајница у износу од минимум 229.000.000,00 динара без ПДВ, од чега је извео најмање један посао у минималном износу од 76.000.000,00 динара без ПДВ		
Доказ	<p>Потврда, уговор и окончана ситуација (прва и последња страна окончане ситуације са рекапитулацијом радова) за све реализоване уговоре у укупном износу од минимум 229.000.000,00 динара без ПДВ и за најмање један посао у минималном износу од 76.000.000,00 динара без ПДВ</p> <p>Уколико је уговор анексиран, неопходно је доставити све анексе тог уговора уколико се њима мења првобитно уговорена цена.</p> <p>Потврде наручиоца не морају бити на Обрасцу из конкурсне документације.</p> <p>Потврде наручилаца о реализацији закључених уговора треба да садрже:</p> <ul style="list-style-type: none"> - назив и адреса наручиоца - назив и адреса понуђача - предмет уговора - вредност изведених радова - број и датум уговора - контакт особа наручиоца и телефон - потпис овлашћеног лица и печат наручиоца <p>Посебна напомена: Уколико је понуђач у реализацији уговора наступао у групи понуђача, као носилац посла или члан групе, биће му призната само вредност радова коју је самостално извео. Уколико се на Потврди наручиоца не налази тај издвојени износ, потребно је доставити о томе одговарајући доказ - уговоре и/или ситуације између чланова групе понуђача или друге доказе на основу којих се може утврдити тачан износ и врста изведених радова од стране понуђача.</p>		
3.	<p>Да понуђач има у радном односу на неодређено или одређено време или ангазоване по основу уговора ван радног односа одговорне извођаче радова са личним лиценцама и то:</p> <table border="1" style="width: 100%; border-collapse: collapse;"> <tr> <td style="width: 70%; text-align: center;">410 или 412 или 415 или 418 или 712 или 812</td> <td style="width: 30%; text-align: center;">1 извршилац</td> </tr> </table>	410 или 412 или 415 или 418 или 712 или 812	1 извршилац
410 или 412 или 415 или 418 или 712 или 812	1 извршилац		
Доказ	<p>Копија личне лиценце издате од Инжењерске коморе Србије, потврда о важењу лиценце и доказ о радном статусу (за носиоца лиценце који је запослен код понуђача: фотокопија МА или другог одговарајућег обрасца, односно за носиоца лиценце који није запослен код понуђача: фотокопија уговора ван радног односа)</p> <p>Ако у уговору ван радног односа није наведено да ће носилац лиценце бити ангажован за реализацију радова који су предмет ове јавне набавке потребно је приложити Анекс уговора којим се то дефинише.</p>		

	Наручилац ће прихватити следеће уговоре ван радног односа: 1. Уговор о привременим и повременим пословима; 2. Уговор о делу (ради обављања послова који су ван делатности послодавца); 3. Уговор о допунском раду.																
4.	Да располаже довољним техничким капацитетом односно да располаже следећом техничком опремом: <table border="1"> <tr> <td>камион кипер</td> <td>комада 10</td> </tr> <tr> <td>финишер</td> <td>комада 2</td> </tr> <tr> <td>багер</td> <td>комада 2</td> </tr> <tr> <td>грејдер</td> <td>комада 2</td> </tr> <tr> <td>булдозер</td> <td>комада 2</td> </tr> <tr> <td>утоваривач</td> <td>комада 2</td> </tr> <tr> <td>асфалтна база</td> <td>комада 1</td> </tr> <tr> <td>ваљак</td> <td>комада 4</td> </tr> </table>	камион кипер	комада 10	финишер	комада 2	багер	комада 2	грејдер	комада 2	булдозер	комада 2	утоваривач	комада 2	асфалтна база	комада 1	ваљак	комада 4
камион кипер	комада 10																
финишер	комада 2																
багер	комада 2																
грејдер	комада 2																
булдозер	комада 2																
утоваривач	комада 2																
асфалтна база	комада 1																
ваљак	комада 4																
Доказ	1) пописна листа са датумом 31.12.2017. године , потписана од стране овлашћеног лица понуђача и оверена печатом понуђача или аналитичка картица основних средстава потписана од стране овлашћеног лица понуђача и оверена печатом понуђача; 2) рачун и отпремница за средства набављена од 1.1.2018. године; 3) уговор о закупу , који у прилогу мора имати пописну листу закуподавца или аналитичку картицу или рачун и отпремницу уколико је средство набављено од стране закуподавца након 1.1.2018. године; 4) уговор о лизингу На наведеним доказима потребно је видно означити тражену техничку опрему.																
5.	Да достави средства обезбеђења и то:																
Доказ	Банкарска гаранција за озбиљност понуде – оригинал , у износу од 2% од укупне вредности понуде без ПДВ																
6.	Да, случају заједничке понуде достави:																
Доказ	Споразум којим се понуђачи из групе међусобно и према наручиоцу обавезују на извршење јавне набавке																

Уколико понуду подноси група понуђача, сваки понуђач из групе понуђача мора да испуни обавезне услове из члана 75. став 1. тач. 1) до 4) ЗЈН, а додатне услове испуњавају заједно.

Уколико понуђач подноси понуду са подизвођачем, у складу са чланом 80. ЗЈН, подизвођач мора да испуњава обавезне услове из члана 75. став 1. тач. 1) до 4) ЗЈН.

У случају да наступа са подизвођачима, понуђач је дужан да за подизвођаче достави доказе о испуњености обавезних услова из члана 75. став 1. тач 1) до 4) ЗЈН.

Понуђач који је регистрован у Регистру понуђача који води Агенција за привредне регистре не доставља доказе о испуњености услова из члана 75. став 1. тач. 1) до 4) ЗЈН, сходно члану 78. ЗЈН.

Понуђач који је регистровани у регистру који води Агенција за привредне регистре не мора да достави доказ из члана 75. став 1. тачка 1) Извод из регистра Агенције за привредне регистре, који је јавно доступан на интернет страници Агенције за привредне регистре.

Уколико је доказ о испуњености услова електронски документ, понуђач доставља копију електронског документа у писаном облику, у складу са законом којим се уређује електронски документ.

Ако се у држави у којој понуђач има седиште не издају тражени докази, понуђач може, уместо доказа, приложити своју писану изјаву, дату под кривичном и материјалном одговорношћу оверену пред судским или управним органом, јавним бележником или другим надлежним органом те државе.

Ако понуђач има седиште у другој држави, наручилац може да провери да ли су документи којима понуђач доказује испуњеност тражених услова издати од стране надлежних органа те државе.

Докази о испуњености услова могу се доставити у неовереним копијама, а Наручилац може пре доношења одлуке о додели уговора, захтевати од понуђача, чија је понуда на основу извештаја комисије за јавну набавку оцењена као најповољнија, да достави на увид оригинал или оверену копију свих или појединих доказа. Изабрани понуђач ће, у року од најмање пет дана од дана пријема писаног позива Наручиоца, доставити на увид тражени оригинал или оверену копију доказа о испуњености услова из чл. 75. и 76. ЗЈН. Ако понуђач у остављеном року не достави на увид оригинал или оверену копију тражених доказа, Наручилац ће његову понуду одбити као неприхватљиву.

Наручилац задржава право провере достављених доказа од стране понуђача. Уколико се том приликом установи да копија траженог доказа не одговара у потпуности оригиналу тог доказа, понуда ће се одбити као неприхватљива.

Наручилац неће одбити понуду као неприхватљиву, уколико не садржи доказ одређен конкурсном документацијом, ако понуђач наведе у понуди интернет страницу на којој су подаци који су тражени у оквиру услова јавно доступни.

Понуда мора да садржи све доказе тражене Конкурсном документацијом као и попуњене, потписане и оверене обрасце из Конкурсне документације.

Обрасце који су у конкретном случају неприменљиви, понуђач није у обавези да потпише, овери и достави.

На сваком обрасцу Конкурсне документације је наведено ко је дужан да образац овери печатом и потпише и то:

- Уколико понуду подноси понуђач који наступа самостално, сваки образац мора бити оверен и потписан од стране овлашћеног лица понуђача;

- Уколико понуду подноси понуђач који наступа са подизвођачем, обрасци који се односе на подизвођаче могу бити оверени и потписани од стране овлашћеног лица понуђача или од стране овлашћеног лица подизвођача.

- Уколико понуду подноси група понуђача, обрасци који се односе на члана групе могу бити оверени и потписани од стране овлашћеног лица носиоца посла или овлашћеног лица члана групе понуђача.

Понуђач је дужан да без одлагања писмено обавести Наручиоца о било којој промени у вези са испуњеношћу услова из поступка јавне набавке, која наступи до доношења одлуке, односно закључења уговора, односно током важења уговора о јавној набавци и да је документује на прописани начин.

3 КРИТЕРИЈУМ ЗА ДОДЕЛУ УГОВОРА

Критеријум за доделу уговора је **најнижа понуђена цена**.

У ситуацији када постоје две или више понуда са истом понуђеном ценом избор најповољније понуде ће се извршити на тај начин што ће бити изабрана понуда понуђача који је понудио краћи рок извођења радова.

У ситуацији када два или више понуђача који су понудили исту цену и исти рок извођења радова, избор најповољније понуде ће се извршити на тај начин што ће бити изабрана понуда понуђача који је тражио мањи износ аванса.

4 УПУТСТВО ПОНУЂАЧИМА КАКО ДА САЧИНЕ ПОНУДУ

4.1 ПОДАЦИ О ЈЕЗИКУ НА КОМЕ ПОНУДА МОРА БИТИ САСТАВЉЕНА

Понуда и докази који се подnose уз понуду морају бити састављени на српском језику. Поступак се води на српском језику.

4.2 НАЧИН ПОДНОШЕЊА ПОНУДЕ

Понуде се припремају у складу са позивом за подношење понуда објављеним на Порталу јавних набавки, интернет сајту Наручиоца, Порталу службених гласила Републике Србије и база прописа и у складу са Конкурсном документацијом. Конкурсна документација се преузима преко Портала јавних набавки и интернет сајта Наручиоца www.privreda.gov.rs.

Понуде се подnose у затвореној коверти са назнаком - **Понуда за ЈАВНУ НАБАВКУ БРОЈ: 26/2018 – Рехабилитација коловозне конструкције улица на територији општине Житорађа и изградња тротоара у Улици Николе Тесле, општина Житорађа (НЕ ОТВАРАТИ)**.

Понуђач је дужан да на полеђини коверте или кутије наведе назив и адресу понуђача, телефон и контакт особу.

У случају да понуду подноси група понуђача, на коверти је потребно назначити да се ради о групи понуђача и навести називе и адресу свих учесника у заједничкој понуди.

Понуде се достављају путем поште или лично сваког радног дана 07.30-15.30 часова, на адресу Наручиоца – Министарство привреде, Београд, Кнеза Милоша бр.20.

Крајњи рок за достављање понуда је **11. мај 2018. године** до 9.00 часова.

Понуда која стигне после рока наведеног у претходном ставу сматраће се неблагоприятном. Неблаговремена понуда неће се отворити и по окончању поступка отварања ће бити враћена понуђачу, са знаком да је понуда поднета неблагоприятно.

Јавно отварање понуда ће се обавити **11. маја 2018. године у 11.00 часова** у просторијама Наручиоца - Министарство привреде, Сектор за инвестиције у инфраструктурне пројекте, Београд, Влајковићева бр. 10, уз присуство овлашћених представника понуђача.

Представник понуђача је дужан да, пре почетка отварања понуда, Комисији за јавну набавку достави пуномоћје за учешће у поступку отварања понуда.

Пуномоћје се доставља у писаној форми и мора бити заведено код понуђача, оверено печатом и потписано од стране овлашћеног лица понуђача.

4.3 ПОДАЦИ О ОБАВЕЗНОЈ САДРЖИНИ ПОНУДЕ

Обавезну садржину понуде чине докази тражени Конкурсном документацијом као и попуњени, потписани и оверени обрасци из Конкурсне документације.

4.4 ПОНУДА СА ВАРИЈАНТАМА

Понуда са варијантама није дозвољена.

4.5 НАЧИН ИЗМЕНЕ, ДОПУНЕ И ОПОЗИВА ПОНУДЕ

У року за подношење понуде понуђач може да измени, допуни или опозове понуду на начин који је одређен за подношење понуде.

Понуђач је дужан да јасно назначи који део понуде мења односно која документа накнадно доставља.

Измену, допуну или опозив понуде треба доставити на адресу Наручиоца – Министарство привреде, Београд, Кнеза Милоша бр.20, са знаком:

Измена понуде за јавну набавку 26/2018 – Рехабилитација коловозне конструкције улица на територији општине Житорађа и изградња тротоара у Улици Николе Тесле, општина Житорађа - НЕ ОТВАРАТИ или

Допуна понуде за јавну набавку 26/2018 – Рехабилитација коловозне конструкције улица на територији општине Житорађа и изградња тротоара у Улици Николе Тесле, општина Житорађа - НЕ ОТВАРАТИ или

Опозив понуде за јавну набавку 26/2018 – Рехабилитација коловозне конструкције улица на територији општине Житорађа и изградња тротоара у Улици Николе Тесле, општина Житорађа - НЕ ОТВАРАТИ или

Измена и допуна понуде за јавну набавку 26/2018 – Рехабилитација коловозне конструкције улица на територији општине Житорађа и изградња тротоара у Улици Николе Тесле, општина Житорађа -НЕ ОТВАРАТИ.

На полеђини коверте или на кутији навести назив и адресу понуђача. У случају да понуду подноси група понуђача, на коверти је потребно назначити да се ради о групи понуђача и навести називе и адресу свих учесника у заједничкој понуди.

По истеку рока за подношење понуда понуђач не може да повуче нити да мења своју понуду.

Промена првобитно понуђене цене није дозвољена у форми одобравања попушта на понуђену цену већ искључиво у форми измене понуде за јавну набавку.

Уколико се измена понуде односи на понуђену цену, цена мора бити изражена у динарском износу, а не у процентима. Измењену цену доставити на обрасцу понуде уз приложени предмер и прерачун радова који је усклађен са изменом понуде.

4.6 САМОСТАЛНО ПОДНОШЕЊЕ ПОНУДЕ

Понуду може поднети понуђач који наступа самостално.

Понуђач је дужан да испуни обавезне и додатне услове, у свему на начин дефинисан у тачки 2. Услови за учешће у поступку јавне набавке из чл. 75. и 76. ЗЈН и упутство како се доказује испуњеност тих услова.

Понуђач који је самостално поднео понуду, не може истовремено да учествује у заједничкој понуди или као подизвођач, нити исто лице може учествовати у више заједничких понуда.

4.7 ПОНУДА СА ПОДИЗВОЂАЧЕМ

Уколико понуђач подноси понуду са подизвођачем дужан је да у Обрасцу понуде наведе да понуду подноси са подизвођачем, проценат укупне вредности набавке који ће поверити подизвођачу, а који не може бити већи од 50%, као и део предмета набавке који ће извршити преко подизвођача.

Подизвођач не може допунити доказе о испуњености додатних услова за понуђача.

Подизвођач је дужан да испуни обавезне услове, у свему на начин дефинисан у тачки 2. Услови за учешће у поступку јавне набавке из чл. 75. и 76. ЗЈН и упутство како се доказује испуњеност тих услова.

Понуђач у Обрасцу понуде наводи назив и седиште подизвођача, уколико ће делимично извршење набавке поверити подизвођачу.

Понуђач у потпуности одговара Наручиоцу и Инвеститору за извршење обавеза из поступка јавне набавке, односно извршење уговорних обавеза, без обзира на број подизвођача.

Понуђач је дужан да Наручиоцу, на његов захтев, омогући приступ код подизвођача, ради утврђивања испуњености тражених услова.

4.8 ЗАЈЕДНИЧКА ПОНУДА

Понуду може поднети група понуђача као заједничку понуду.

Сваки понуђач из групе понуђача је дужан да испуни обавезне услове, у свему на начин дефинисан у тачки 2. Услови за учешће у поступку јавне набавке из чл. 75. и 76. ЗЈН и упутство како се доказује испуњеност тих услова док додатне услове испуњавају и доказују заједно, на начин дефинисан истом тачком Конкурсне документације.

Саставни део заједничке понуде је **споразум** којим се понуђачи из групе међусобно и према Наручиоцу обавезују на извршење јавне набавке, а који **обавезно садржи**:

- 1) податке о члану групе који ће бити носилац посла, односно који ће поднети понуду и који ће заступати групу понуђача пред Наручиоцем;
- 2) опис послова сваког од понуђача из групе понуђача у извршењу уговора.

Понуђачи који поднесу заједничку понуду одговарају неограничено солидарно према Наручиоцу и Инвеститору.

Задруга може поднети понуду самостално, у своје име, а за рачун задругара или заједничку понуду у име задругара.

Ако задруга подноси понуду у своје име за обавезе из поступка јавне набавке и уговора о јавној набавци одговара задруга и задругари у складу са ЗЈН.

Ако задруга подноси заједничку понуду у име задругара за обавезе из поступка јавне набавке и уговора о јавној набавци неограничено солидарно одговарају задругари.

4.9 НАЧИН И УСЛОВИ ПЛАЋАЊА, ГАРАНТНИ РОК, КАО И ДРУГЕ ОКОЛНОСТИ ОД КОЈИХ ЗАВИСИ ПРИХВАТЉИВОСТ ПОНУДЕ

Захтеви у погледу начина, рока и услова плаћања

Рок плаћања је до 45 дана од дана пријема оверене авансне, привремене односно окончане ситуације, уз важеће банкарске гаранције и полису осигурања.

Понуђачу је дозвољено да захтева аванс до 25% вредности понуде без ПДВ.

Захтеви у погледу гарантног рока

Минимални гарантни рок за изведене радове износи две године рачунајући од дана примопредаје радова. За уграђене материјале важи гарантни рок у складу са условима произвођача, који тече од дана извршене примопредаје радова Инвеститору.

Захтев у погледу рока извођења радова

Рок за извођење радова **максимално 75 календарских дана**.

Захтев у погледу рока важења понуде

Рок важења понуде је 90 дана од дана отварања понуда.

У случају истека рока важења понуде, Наручилац ће у писаном облику тражити од понуђача продужење важења понуде. Понуђач који прихвати захтев за продужење рока важења понуде не може мењати понуду.

4.10 ВАЛУТА И НАЧИН НА КОЈИ МОРА ДА БУДЕ НАВЕДЕНА И ИЗРАЖЕНА ЦЕНА У ПОНУДИ

Цена мора бити исказана у динарима, са и без пореза на додату вредност, са урачунатим свим трошковима које понуђач има у реализацији јавне набавке, с тим да ће се за оцену понуде узимати у обзир цена без пореза на додату вредност.

Цена је фиксна и не може се мењати.

Ако је у понуди исказана неубичајено ниска цена, Наручилац ће поступити у складу са чланом 92. ЗЈН.

Цену је потребно изразити нумерички и текстуално, при чему текстуално изражена цена има предност у случају несагласности.

4.11 ПОДАЦИ О ВРСТИ, САДРЖИНИ, НАЧИНУ ПОДНОШЕЊА, ВИСИНИ И РОКОВИМА ОБЕЗБЕЂЕЊА ИСПУЊЕЊА ОБАВЕЗА ПОНУЂАЧА

Понуђач је у обавези да уз понуду достави

Банкарску гаранцију за озбиљност понуде – оригинал, у износу од 2 % од укупне вредности понуде без ПДВ са роком важења 90 дана од дана јавног отварања понуда, која мора бити неопозива, без права на приговор, безусловна и платива на први позив – оригинал - у корист Министарства привреде, Београд, Кнеза Милоша бр. 20, ПИБ 108213421, матични број 17862154, број рачуна: 840-1620-21.

Наручилац има право да банкарску гаранцију за озбиљност понуде активира у следећим случајевима:

а) ако понуђач коме је додељен уговор одбије да закључи уговор о јавној набавци

б) ако изабрани понуђач у року од 15 дана од дана закључења уговора, Наручиоцу не достави банкарску гаранцију за повраћај аванса и банкарску гаранцију за добро извршење посла;

в) ако изабрани понуђач у року од 15 дана од дана закључења уговора, Наручиоцу не достави полису осигурања за објекат у изградњи и полису осигурања од одговорности за штету причињену трећим лицима и стварима трећих лица.

4.12 ЗАШТИТА ПОВЕРЉИВОСТИ ПОДАТАКА КОЈЕ НАРУЧИЛАЦ СТАВЉА ПОНУЂАЧИМА НА РАСПОЛАГАЊЕ, УКЉУЧУЈУЋИ И ЊИХОВЕ ПОДИЗВОЂАЧЕ

Наручилац је дужан да:

1) чува као поверљиве све податке о понуђачима садржане у понуди које је као такве, у складу са ЗЈН, понуђач означио у понуди;

2) одбије давање информације која би значила повреду поверљивости података добијених у понуди;

3) чува као пословну тајну имена, заинтересованих лица, понуђача, као и податке о поднетим понудама, до отварања понуда.

Неће се сматрати поверљивим докази о испуњености обавезних услова, цена и други подаци из понуде који су од значаја за примену елемената критеријума и рангирање понуде.

4.13 ДОДАТНЕ ИНФОРМАЦИЈЕ ИЛИ ПОЈАШЊЕЊА У ВЕЗИ СА ПРИПРЕМАЊЕМ ПОНУДА,

Заинтересовано лице може, у писаном облику (путем поште на адресу Наручиоца, електронске поште на имејл miranda.vucenovic@privreda.gov.rs или факсом на број 011-333-4157) тражити од Наручиоца додатне информације или појашњења у вези са припремањем понуде, при чему може да укаже Наручиоцу и на евентуално уочене недостатке и неправилности у Конкурсној документацији, најкасније пет дана пре истека рока за подношење понуде. Особа за контакт је Миранда Вученовић, сваког радног дана 07.30 – 15.30 часова.

Тражење додатних информација или појашњења телефоном није дозвољено.

Додатне информације или појашњења упућују се са напоменом „Захтев за додатним информацијама или појашњењима конкурсне документације, ЈН број 26/2018 - Рехабилитација коловозне конструкције улица на територији општине Житорађа и изградња тротоара у Улици Николе Тесле, општина Житорађа ”.

Наручилац ће у року од три дана од дана пријема захтева, објавити одговор на Порталу јавних набавки и на својој интернет страници.

4.14 ОБИЛАЗАК ЛОКАЦИЈЕ

Понуђач је дужан да се увери у све услове градње, техничку документацију, као и да стекне комплетан увид у све информације које су неопходне за припрему понуде, на локацији на којој ће се радови и изводити.

Обилазак локације и увид у документацију биће организован у договору са особом задуженом за обилазак локације, а то је **Зоран Ђирић, телефон 062/265-146, у периоду од 10 до 14 часова.**

Као доказ да је обишао локацију, понуђач у оквиру своје понуде доставља потписан и оверен Образац из конкурсне документације – Изјава о посети локације, који не мора бити оверен од стране лица задуженог за обилазак локације.

4.15 ИЗМЕНЕ И ДОПУНЕ КОНКУРСНЕ ДОКУМЕНТАЦИЈЕ

Ако у року предвиђеном за подношење понуде измени или допуни Конкурсну документацију, Наручилац ће измене и допуне Конкурсне документације објавити на Порталу јавних набавки и интернет адреси Наручиоца www.privreda.gov.rs

Ако Наручилац измени или допуни Конкурсну документацију осам или мање дана пре истека рока за подношење понуда, дужан је да продужи рок за подношење понуда и објави обавештење о продужењу рока за подношење понуда.

Понуде се припремају у складу са Конкурсном документацијом и изменама и допунама Конкурсне документације.

Измене и допуне Конкурсне документације важиће само уколико су учињене у писаној форми. Усмене изјаве или изјаве дате на било који други начин од стране Наручиоца, неће ни у ком погледу обавезивати Наручиоца.

4.16 КОМУНИКАЦИЈА

Комуникација у поступку јавне набавке одвија се писаним путем, односно путем поште, електронске поште или факсом, као и објављивањем од стране Наручиоца на Порталу јавних набавки и интернет адреси Наручиоца www.privreda.gov.rs

Ако је документ из поступка јавне набавке достављен од стране Наручиоца или понуђача путем електронске поште или факсом, страна која је извршила достављање дужна је да од друге стране захтева да на исти начин потврди пријем тог документа, што је друга страна дужна и да учини када је то неопходно као доказ да је извршено достављање.

4.17 ДОДАТНА ОБЈАШЊЕЊА, КОНТРОЛА И ДОПУШТЕНЕ ИСПРАВКЕ

Наручилац може да захтева од понуђача додатна објашњења која ће му помоћи при прегледу, вредновању и упоређивању понуда, а може да врши и контролу (увид) код понуђача, односно његових подизвођача.

Наручилац може, уз сагласност понуђача, да изврши исправке рачунских грешака уочених приликом разматрања понуде по окончаном поступку отварања понуда, узимајући као релевантну цену по јединици мере.

Проверу рачунске тачности понуда и грешке, уколико их буде, Наручилац ће исправљати на следећи начин:

Уколико није тачан производ јединичне цене и количине, јединична цена ће се сматрати тачном.

Уколико цена за неку позицију није дата сматраће се да је вредност радова на тој позицији укључена у вредност других радова.

Уколико понуђач начини грешку у попуњавању, потребно је да исту избели и правилно попуни, а место начињене грешке парафира и овери печатом.

Ако се понуђач не сагласи са исправком рачунских грешака, Наручилац ће његову понуду одбити као неприхватљиву.

4.18 НЕУОБИЧАЈЕНО НИСКА ЦЕНА

Наручилац може да одбије понуду због неуобичајено ниске цене.

Неуобичајено ниска цена у смислу ЗЈН је понуђена цена која значајно одступа у односу на тржишно упоредиву цену и изазива сумњу у могућност извршења јавне набавке у складу са понуђеним условима.

Ако Наручилац оцени да понуда садржи неуобичајено ниску цену, захтеваће од понуђача детаљно образложење свих њених саставних делова које сматра меродавним, а нарочито наводе у погледу економике начина градње, производње или изабраних техничких решења, у погледу изузетно повољних услова који понуђачу стоје на располагању за извршење уговора или у погледу оригиналности производа, услуга или радова које понуђач нуди.

4.19 НЕГАТИВНЕ РЕФЕРЕНЦЕ

Наручилац може одбити понуду уколико поседује доказ да је понуђач у претходне три године пре објављивања позива за подношење понуда у поступку јавне набавке:

- 1) поступао супротно забрани из чл. 23. и 25. ЗЈН;
- 2) учинио повреду конкуренције;
- 3) доставио неистините податке у понуди или без оправданих разлога одбио да закључи уговор о јавној набавци, након што му је уговор додељен;
- 4) одбио да достави доказе и средства обезбеђења на шта се у понуди обавезао.

Наручилац може одбити понуду уколико поседује доказ који потврђује да понуђач није испуњавао своје обавезе по раније закљученим уговорима о јавним набавкама који су се односили на исти предмет набавке, за период од претходне три године пре објављивања позива за подношење понуда.

Доказ може бити:

- 1) правоснажна судска одлука или коначна одлука другог надлежног органа;
- 2) исправа о реализованом средству обезбеђења испуњења обавеза у поступку јавне набавке или испуњења уговорних обавеза;
- 3) исправа о наплаћеној уговорној казни;
- 4) рекламације потрошача, односно Инвеститора, ако нису откљоњене у уговореном року;
- 5) извештај надзорног органа о изведеним радовима који нису у складу са пројектом, односно уговором;
- 6) изјава о раскиду уговора због неиспуњења битних елемената уговора дата на начин и под условима предвиђеним законом којим се уређују облигациони односи;
- 7) доказ о ангажовању на извршењу уговора о јавној набавци лица која нису означена у понуди као подизвођачи, односно чланови групе понуђача;
- 8) други одговарајући доказ примерен предмету јавне набавке, који се односи на испуњење обавеза у ранијим поступцима јавне набавке или по раније закљученим уговорима о јавним набавкама.

Наручилац може одбити понуду ако поседује доказ - правоснажну судску одлуку или коначну одлуку другог надлежног органа који се односи на поступак који је спровео или уговор који је закључио и други наручилац ако је предмет јавне набавке истоврстан.

4.20 ПОШТОВАЊЕ ОБАВЕЗА КОЈЕ ПРОИЗЛАЗЕ ИЗ ВАЖЕЋИХ ПРОПИСА

Понуђач је дужан да поштује све обавезе које произлазе из важећих прописа о заштити на раду, запошљавању и условима рада, заштити животне средине-

Понуђач не сме имати забрану обављања делатности која је на снази у време подношења понуде.

4.21 КОРИШЋЕЊЕ ПАТЕНТА И ОДГОВОРНОСТ ЗА ПОВРЕДУ ЗАШТИЋЕНИХ ПРАВА ИНТЕЛЕКТУАЛНЕ СВОЈИНЕ ТРЕЋИХ ЛИЦА

Накнаду за коришћење патената, као и одговорност за повреду заштићених права интелектуалне својине трећих лица сноси понуђач.

4.22 НАЧИН И РОК ЗА ПОДНОШЕЊЕ ЗАХТЕВА ЗА ЗАШТИТУ ПРАВА ПОНУЂАЧА

Поступак заштите права понуђача регулисан је одредбама чл. 138. - 166. ЗЈН.

Захтев за заштиту права може да поднесе понуђач, односно заинтересовано лице, које има интерес за доделу уговора у поступку јавне набавке и који је претрпео или би могао да претрпи штету због поступања Наручиоца противно одредбама ЗЈН.

Захтев за заштиту права подноси се Наручиоцу, а копија се истовремено доставља Републичкој комисији.

Наручиоцу се захтев за заштиту права предаје непосредно или електронском поштом на имејл miranda.vucenovic@privreda.gov.rs, факсом на број 011/333-4157 или препорученом пошиљком са повратницом на адресу Наручиоца.

Захтев за заштиту права се може поднети у току целог поступка јавне набавке, против сваке радње Наручиоца, осим уколико ЗЈН није другачије одређено.

О поднетом захтеву за заштиту права Наручилац ће обавестити све учеснике у поступку јавне набавке, односно објавити обавештење о поднетом захтеву на Порталу јавних набавки, најкасније у року од два дана од дана пријема захтева.

Уколико се захтевом за заштиту права оспорава врста поступка, садржина позива за подношење понуда или Конкурсне документације, захтев ће се сматрати благовременим уколико је примљен од стране Наручиоца најкасније седам дана пре истека рока за подношење понуда, без обзира на начин достављања и уколико је подносилац захтева у складу са чланом 63. став 2. ЗЈН указао Наручиоцу на евентуалне недостатке и неправилности, а Наручилац исте није отклонио.

Захтев за заштиту права којим се оспоравају радње које Наручилац предузме пре истека рока за подношење понуда, а након истека рока из претходног става, сматраће се благовременим уколико је поднет најкасније до истека рока за подношење понуда.

После доношења одлуке о додели уговора и одлуке о обустави поступка, рок за подношење захтева за заштиту права је десет дана од дана објављивања одлуке на Порталу јавних набавки.

Захтевом за заштиту права не могу се оспоравати радње Наручиоца предузете у поступку јавне набавке ако су подносиоцу захтева били или могли бити познати разлози за његово подношење пре истека рока за подношење захтева, а подносилац захтева га није поднео пре истека тог рока.

Ако је у истом поступку јавне набавке поново поднет захтев за заштиту права од стране истог подносиоца захтева, у том захтеву се не могу оспоравати радње Наручиоца за које је подносилац захтева знао или могао знати приликом подношења претходног захтева.

Захтев за заштиту права не задржава даље активности наручиоца у поступку јавне набавке у складу са одредбама члана 150. ЗЈН.

Наручилац ће објавити обавештење о поднетом захтеву за заштиту права на Порталу јавних набавки и на својој интернет страници најкасније у року од два дана од дана пријема захтева за заштиту права.

4.23 САДРЖИНА ЗАХТЕВА ЗА ЗАШТИТУ ПРАВА

Захтев за заштиту права садржи:

- 1) назив и адресу подносиоца захтева и лице за контакт;
- 2) назив и адресу Наручиоца;
- 3) податке о јавној набавци која је предмет захтева, односно о одлуци Наручиоца;

- 4) повреде прописа којима се уређује поступак јавне набавке;
- 5) чињенице и доказе којима се повреде доказују;
- 6) потврду о уплати таксе из члана 156. ЗЈН;
- 7) потпис подносиоца.

Ако поднети захтев за заштиту права не садржи све обавезне елементе, Наручилац ће такав захтев одбацити закључком.

Наручилац закључак доставља подносиоцу захтева и Републичкој комисији у року од три дана од дана доношења.

Против закључка Наручиоца подносилац захтева може у року од три дана од дана пријема закључка поднети жалбу Републичкој комисији, док копију жалбе истовремено доставља Наручиоцу.

Валидан доказ о извршеној уплати таксе, у складу са Упутством о уплати таксе за подношење захтева за заштиту права Републичке комисије, објављеном на сајту Републичке комисије, у смислу члана 151. став 1. тачка б) ЗЈН, је :

Потврда о извршеној уплати таксе која мора да садржи следеће елементе:

- (1) да буде издата од стране банке и да садржи печат банке;
- (2) да представља доказ о извршеној уплати таксе, што значи да потврда мора да садржи податак да је налог за уплату таксе, односно налог за пренос средстава реализован, као и датум извршења налога;
- (3) износ таксе из члана 156. ЗЈН чија се уплата врши- 120.000,00 динара;
- (4) број рачуна: 840-30678845-06;
- (5) шифру плаћања: 153 или 253;
- (6) позив на број: подаци о броју или ознаци јавне набавке поводом које се подноси захтев за заштиту права;
- (7) сврха: ЗЗП; Министарство привреде; број или ознака јавне набавке поводом које се подноси захтев за заштиту права;
- (8) Корисник: буџет Републике Србије;
- (9) назив уплатиоца, односно назив подносиоца захтева за заштиту права за којег је извршена уплата таксе;
- (10) потпис овлашћеног лица банке, **или**

Налог за уплату, први примерак, оверен потписом овлашћеног лица и печатом банке или поште, који садржи и све друге елементе из потврде о извршеној уплати таксе наведене под тачком 1 **или**

Потврда издата од стране Републике Србије, Министарства финансија, Управе за трезор, потписана и оверена печатом, која садржи све елементе из потврде о извршеној уплати таксе из тачке 1, осим оних наведених под (1) и (10), за подносиоце захтева за заштиту права који имају отворен рачун у оквиру припадајућег консолидованог рачуна трезора, а који се води у Управи за трезор (корисници буџетских средстава, корисници средстава организација за обавезно социјално осигурање и други корисници јавних средстава) **или**

Потврда издата од стране Народне банке Србије, која садржи све елементе из потврде о извршеној уплати таксе из тачке (1), за подносиоце захтева за заштиту права (банке и други субјекти) који имају отворен рачун код НБС.

Више информација о уплати таксе за подношење захтева за заштиту права може се добити на интернет страници Републичке комисије за заштиту права у поступцима јавних навакки <http://www.kjn.gov.rs/ci/uputstvo-o-uplati-republicke-administrativne-takse.html>

4.24 РОК ЗА ДОНОШЕЊЕ ОДЛУКЕ О ДОДЕЛИ УГОВОРА

Рок за доношење одлуке о додели уговора је 25 дана од дана отварања понуда.

4.25 РОК У КОЈЕМ ЋЕ УГОВОР БИТИ ЗАКЉУЧЕН

Наручилац ће уговор о јавној набавци доставити понуђачу коме је уговор додељен у року од осам дана од дана протекла рока за подношење захтева за заштиту права из члана 149. ЗЈН.

У случају да је поднета само једна понуда Наручилац може закључити уговор пре истека рока за подношење захтева за заштиту права, у складу са чланом 112. став 2. тачка 5) ЗЈН.

4.26 ОБУСТАВА ЈАВНЕ НАБАВКЕ

Наручилац ће обуставити поступак јавне набавке уколико нису испуњени услови за доделу уговора из члана 107. ЗЈН.

Наручилац може да обустави поступак јавне набавке из објективних и доказивих разлога који се нису могли предвидети у време покретања поступка и који онемогућавају да се започети поступак оконча, или услед којих је престала потреба Наручиоца за предметном набавком због чега се неће понављати у току исте буџетске године односно у наредних шест месеци.

4.27 УВИД У ДОКУМЕНТАЦИЈУ

Понуђач има право да изврши увид у документацију о спроведеном поступку јавне набавке после доношења одлуке о додели уговора, односно одлуке о обустави поступка о чему може поднети писмени захтев наручиоцу путем електронске поште, поште и факсом.

Наручилац ће лицу из претходног става, омогућити увид у документацију и копирање документације из поступка о трошку подносиоца захтева, у року од два дана од дана пријема писаног захтева, уз обавезу да заштити податке у складу са чл. 14. и 15. ЗЈН.

4.28 ТРОШКОВИ ПРИПРЕМАЊА ПОНУДЕ

Понуђач може да у оквиру понуде достави укупан износ и структуру трошкова припремања понуде. Трошкове припреме и подношења понуде сноси искључиво понуђач и не може тражити од Наручиоца накнаду трошкова.

Ако је поступак јавне набавке обустављен из разлога који су на страни Наручиоца, оба наручиоца су дужна да понуђачу надокнаде трошкове прибављања средства обезбеђења, под условом да је понуђач тражио накнаду тих трошкова у понуди.

4.29 УПУТСТВО О ИЗГЛЕДУ ТАБЛЕ СА ПОДАЦИМА О ПРОЈЕКТУ МИНИСТАРСТВА ПРИВРЕДЕ

Упутство о изгледу табле са подацима о пројекту Министарства привреде представља смернице извођачима за израду табли у складу са дефинисаном уговорном обавезом и за правилну употребу лога Министарства привреде, на основу члана 201. тачка 16. Закона о планирању и изградњи и Правилника о изгледу, саджини и месту постављања градилишне табле.

ТЕХНИЧКЕ КАРАКТЕРИСТИКЕ:

1. Градилишна табла је правоугаоног облика димензија 200 x 300 x 20cm, израђена од челичних кутијастих профила и поцинкованог лима, а поставља се на челичним носачима одговарајуће носивости фундираним у бетон.
2. Позадина табле мора бити светлоранцасте боје отпорна на атмосферске утицаје.

ПРИКАЗ ОБАВЕЗНОГ САДРЖАЈА:

1. **Лого Министарства привреде** позициониран је у горњем десном углу. Минималне димензије лога су 40 x 40cm.
2. **Лого Европске инвестиционе банке** позициониран је у горњем десном углу. Минималне димензије лога су 40 x 40cm.
3. На делу испод лога Министарства привреде, односно лога Европске инвестиционе банке „болдовано“ су истакнути следећи подаци:
 - а) Назив, намена и величина објекта и
 - б) Број катастарске парцеле
4. Модел објекта је позициониран у горњем левом углу
5. На доњем делу табле наведено је следеће:
 - а) Назив привредног друштва, односно правног лица или предузетника који је израдио пројектну документацију (адреса, телефон и сајт)
 - б) Име одговорног пројектанта
 - в) Назив извођача радова, име одговорног извођача радова и име лица које врши надзор
 - г) Број и датум решења којим је издата грађевинска дозвола и назив органа који је издао грађевинску дозволу, односно број решења којим се одобрава извођење радова (за које се не издаје грађевинска дозвола)
 - д) Датум почетка грађења
 - ђ) Рок завршетка изградње објекта
 - е) Назив Наручиоца
 - ж) Назив Инвеститора
 - з) Назив Корисника

4.30 СПИСАК ОБРАЗАЦА КОЈИ ЧИНЕ САСТАВНИ ДЕО КОНКУРСНЕ ДОКУМЕНТАЦИЈЕ (ПОНУДЕ)

	НАЗИВ ОБРАСЦА	БРОЈ ОБРАСЦА
1.	Образац понуде	ОБРАЗАЦ БР. 1
2.	Општи подаци о понуђачу	ОБРАЗАЦ БР. 2
3.	Општи подаци о члану групе понуђача	ОБРАЗАЦ БР. 3
4.	Изјава о посети локације	ОБРАЗАЦ БР. 4
5.	Изјава о одговорном извођачу	ОБРАЗАЦ БР. 5
6.	Списак изведених радова	ОБРАЗАЦ БР. 6
7.	Потврда о реализацији уговора	ОБРАЗАЦ БР. 7
8.	Изјава о расположивости техничке опреме	ОБРАЗАЦ БР. 8
9.	Модел уговора	ОБРАЗАЦ БР. 9
10.	Трошкови припреме понуде	ОБРАЗАЦ БР. 10
11.	Изјава о независној понуди	ОБРАЗАЦ БР. 11
12.	Изјава понуђача о поштовању важећих прописа о заштити на раду, запошљавању и условима рада, заштити животне средине, као и да нема забрану обављања делатности	ОБРАЗАЦ БР. 12
13.	Предмер и предрачун	ОБРАЗАЦ БР. 13

Образац 1.

ОБРАЗАЦ ПОНУДЕ

Понуда број _____ од _____. 2018. године
за јавну набавку 26/2018 – Рехабилитација коловозне конструкције улица на
територији општине Житорађа и изградња тротоара у Улици Николе Тесле,
општина Житорађа

1) Општи подаци о понуђачу:

Скраћени назив: _____

Седиште и адреса: _____

Матични број: _____ ПИБ: _____

а) понуђач који наступа самостално б) понуђач – носилац посла в) понуђач из
групе понуђача г) понуђач/члан групе, који наступа са подизвођачем д) подизвођач
(заокружити)

Скраћени назив: _____

Седиште и адреса: _____

Матични број: _____ ПИБ: _____

а) понуђач који наступа самостално б) понуђач – носилац посла в) понуђач из
групе понуђача г) понуђач/члан групе, који наступа са подизвођачем д) подизвођач
(заокружити)

Скраћени назив: _____

Седиште и адреса: _____

Матични број: _____ ПИБ: _____

а) понуђач који наступа самостално б) понуђач – носилац посла в) понуђач из
групе понуђача г) понуђач/члан групе, који наступа са подизвођачем д) подизвођач
(заокружити)

НАПОМЕНА: Образац копирати у потребном броју примерака у случају већег
броја понуђача из групе понуђача или подизвођача

2) Понуду број _____ од ____.____.2018. године подносимо

а) самостално б) заједничку понуду ц) са подизвођачем д) заједнички са подизвођачем

Укупна цена без ПДВ	
Укупна цена са ПДВ	
Рок завршетка радова износи _____ календарских дана од дана увођења у посао (максимално 75 календарских дана)	
Гарантни рок за све радове је _____ године, од дана примопредаје радова (не краћи од 2 године)	
Важење понуде износи 90 дана од дана отварања понуда	
Тражени аванс (највише до 25%)	а) аванс _____% б) без аванса

3) Подаци о подизвођачу:

Назив подизвођача	Позиција радова које изводи	Вредност радова без ПДВ	Процент укупне вредности набавке који ће извршити подизвођач:

Датум _____

Потпис овлашћеног лица

М.П.

Напомене: Образац понуде понуђач мора да попуни, овери печатом и потпише, чиме потврђује да су тачни подаци који су у обрасцу понуде наведени. Уколико понуђачи подносе заједничку понуду, група понуђача може да се определи да образац понуде потписују и печатом оверавају сви понуђачи из групе понуђача или група понуђача може да одреди једног понуђача из групе који ће попунити, потписати и печатом оверити образац понуде.

Образац 2.

ОПШТИ ПОДАЦИ О ПОНУЂАЧУ

Назив понуђача	
Седиште и адреса понуђача	
Одговорно лице – директор	
Особа за контакт	
Телефон	
Имејл	
Рачун и банка	
Матични број	
ПИБ	
Врста правног лица (микро, мало, средње, велико, ЈП или физичко лице)	

Датум _____

Потпис овлашћеног лица

М.П.

Образац попуњава понуђач који наступа самостално или понуђач-носилац посла.
Образац потписује и оверава овлашћено лице понуђача.

Образац 3.

ОПШТИ ПОДАЦИ О ЧЛАНУ ГРУПЕ ПОНУЂАЧА

Назив члана групе понуђача	
Седиште и адреса члана групе понуђача	
Одговорно лице члана групе - директор	
Особа за контакт	
Телефон	
Имејл	
Рачун и банка	
Матични број	
ПИБ	

Датум _____

Потпис овлашћеног лица

М.П.

Образац копирати у потребном броју примерака за сваког члана групе понуђача. Образац потписује и оверава овлашћено лице носиоца посла групе понуђача или овлашћено лице члана групе

Образац 4.

ИЗЈАВА ПОНУЂАЧА О ПОСЕТИ ЛОКАЦИЈЕ

Изјављујем да смо посетили локацију која је предмет јавне набавке број 26/2018 и стекли увид у техничку документацију и све информације које су неопходне за припрему понуде. Такође изјављујем да смо упознати са свим условима градње и да они, сада видљиви, не могу бити основ за било какве накнадне промене у цени.

Датум _____

Потпис овлашћеног лица

М.П.

Образац не мора бити потписан од стране локалне самоуправе односно лица задуженог за обилазак локације.

Образац потписује и оверава овлашћено лице понуђача уколико наступа самостално или са подизвођачима.

Уколико наступа у групи, образац потписује и оверава овлашћено лице носиоца посла групе понуђача или овлашћено лице члана групе.

Образац 5.**ИЗЈАВА О ОДГОВОРНОМ ИЗВОЂАЧУ**

Изјављујем да ће доле наведени одговорни извођачи радова бити расположиви у периоду извршења уговора за рехабилитацију коловозне конструкције улица на територији општине Житорађа и изградња тротоара у Улици Николе Тесле, општина Житорађа:

Бр.	Име и презиме	Број лиценце	Назив понуђача (члана групе понуђача) који ангажује одговорног извођача:	Основ ангажовања: 1. Запослен код понуђача 2. Ангажован уговором
1.				
2.				
3.				

Датум _____

Потпис овлашћеног лица

 М.П.

Образац копирати у потребном броју примерака.

Образац потписује и оверава овлашћено лице понуђача уколико наступа самостално или са подизвођачима. Уколико наступа у групи, образац потписује и оверава овлашћено лице носиоца посла групе понуђача или овлашћено лице члана групе.

Напомена: Последњу колону: Основ ангажовања попунити тако, што се за запослене уноси број - 1, а за ангажоване уговором број - 2.

Образац 6.

СПИСАК ИЗВЕДЕНИХ РАДОВА

Наручилац	Период извођења радова	Врста радова	Вредност изведених радова (без ПДВ)
УКУПНО изведених радова без ПДВ:			

Датум _____

Потпис овлашћеног лица

М.П.

Образац копирати у потребном броју примерака за сваког члана групе понуђача. Образац потписује и оверава овлашћено лице понуђача уколико наступа самостално или са подизвођачима.

Образац потписује и оверава овлашћено лице носиоца посла групе понуђача или овлашћено лице члана групе.

Образац 7.

ПОТВРДА О РЕАЛИЗАЦИЈИ УГОВОРА

Назив наручиоца

Адреса

Овим потврђујемо да је понуђач

из

ул. _____

за потребе Наручиоца

а) самостално; б) као носилац посла; в) као члан групе; г) као подизвођач

(заокружити одговарајући начин наступања)

квалитетно и у уговореном року извео радове

(навести предмет уговора односно врсту радова)

у вредности од укупно _____ динара без ПДВ,

односно у вредности од укупно _____ динара са

ПДВ, а на основу уговора број _____ од

_____.

Контакт особа Наручиоца: _____,

Телефон: _____

Датум: _____

Потпис овлашћеног лица Наручиоца

М.П.

Образац копирати у потребном броју примерака.

Образац 8.**ИЗЈАВА О РАСПОЛОЖИВОСТИ ТЕХНИЧКЕ ОПРЕМЕ**

Изјављујемо да имамо у власништву, односно закупу или лизингу и у исправном стању захтевани технички капацитет за јавну набавку број 26/2018 – Рехабилитација коловозне конструкције улица на територији општине Житорађа и изградња тротоара у Улици Николе Тесле, општина Житорађа и да ће наведена опрема бити на располагању за све време извођења радова који су предмет ове јавне набавке

Ред. бр.	Техничко средство	Ком.	Редни број и бр. стране са пописне листе	Број уговора о лизингу или закупу	Уписати у чијем је власништву техничко средство
1.	камион кипер	10			
2.	финишер	2			
3.	багер	2			
4.	грејдер	2			
5.	булдозер	2			
6.	утоваривач	2			
7.	асфалтна база	1			
8.	ваљак	4			

Датум _____

Потпис овлашћеног лица

М.П. _____

Образац копирати у потребном броју примерака за сваког члана групе понуђача. Образац потписује и оверава овлашћено лице овлашћеног члана групе понуђача или овлашћено лице члана групе.Образац потписује и оверава овлашћено лице понуђача уколико наступа самостално или са подизвођачима.

Образац 9.

МОДЕЛ УГОВОРА О ИЗВОЂЕЊУ РАДОВА

Уговорне стране :

- 1. Република Србија – Министарство привреде**, Београд, Ул. Кнеза Милоша бр. 20, ПИБ 108213421, матични број 17862154, рачун број 840-1620-21 (у даљем тексту: Наручилац) које, по овлашћењу број: 021-02-2/2017-02 од 17. јула 2017. године, заступа државни секретар Драган Стевановић
- 2. Република Србија – Општина Житорађа**, Житорађа, Ул. Топличких хероја бр. 53, ПИБ 100369149, матични број 07215479, рачун број 840-7640-03 (у даљем тексту: Инвеститор), коју заступа председник општине Иван Станојевић
- 3. Привредно друштво/носилац посла** _____,
_____, Ул. _____ бр. _____, ПИБ _____,
_____, матични број _____, рачун број _____
код банке _____;
члан групе/подизвођач _____,
_____, Ул. _____ бр. _____, ПИБ _____,
_____, матични број _____;
члан групе/подизвођач _____,
_____, Ул. _____ бр. _____, ПИБ _____,
_____, матични број _____;
(у даљем тексту: Извођач), које заступа директор

УВОДНИ ДЕО

- На основу Уредбе о поступку по коме се бирају инфраструктурни пројекти и поступку по коме се спроводи подршка унапређења локалне и регионалне инфраструктуре – Градимо заједно („Службени гласник РС” број 5/17) и Јавним позивима за пријаву пројеката („Службени гласник РС” бр. 6/17 и 69/17) Наручилац је донео Одлуку о расподели и коришћењу средстава за подршку унапређења локалне и регионалне инфраструктуре - Градимо заједно („Службени гласник РС” број 18/18), којом су распоређена средства за реализацију пројекта – Рехабилитација коловозне конструкције улица на територији општине Житорађа и изградња тротоара у Улици Николе Тесле, општина Житорађа.
- Наручилац је у отвореном поступку јавне набавке број 26/2018, Извођачу доделио уговор о извођењу радова на рехабилитацији коловозне конструкције улица на територији општине Житорађа и изградња тротоара у Улици Николе Тесле, општина Житорађа.

ПРЕДМЕТ УГОВОРА

Члан 1.

Предмет Уговора је рехабилитација коловозне конструкције улица на територији општине Житорађа и изградња тротоара у Улици Николе Тесле, општина Житорађа, у свему према Понуди број _____ од __.__.2018. године, која је саставни део овог уговора.

ВРЕДНОСТ УГОВОРА

Члан 2.

Цена за извођење радова из члана 1. Уговора износи _____ динара без ПДВ односно _____ динара са ПДВ.

Укупан износ средстава из става 1. овог члана обезбеђен је на следећи начин:

- износ од _____ динара без ПДВ (*попуњава Наручилац*) обезбеђен је Законом о буџету Републике Србије за 2018. годину („Службени гласник РС”, број 113/17), у члану 8, Раздео 21 - Министарство привреде, Програм 1505 – Регионални развој, функција 411 – Општи економски и комерцијални послови, Пројекат 4001 - Подршка развоју локалне и регионалне инфраструктуре, економска класификација 511 - Зграде и грађевински објекти, извор финансирања 11 – Примања од иностраних задуживања, која представљају средства зајма Европске инвестиционе банке намењена реализацији финансијског уговора „Зајам за општинску и регионалну инфраструктуру”;
- износ од _____ динара са ПДВ (*попуњава Наручилац*) обезбеђен је Одлуком о буџету општине Житорађа за 2018. годину на позицијама 83, 98, 99, 100, 101, 102, 103, 104, 105 и 106.

Обавезу обрачуна и плаћања ПДВ на целокупну вредност Уговора сноси Инвеститор као порески дужник по основу сваке испостављене ситуације.

Уговорена цена је фиксна по јединици мере и не може се мењати услед повећања цене елемената на основу којих је одређена односно због наступања промењених околности.

Осим вредности рада, добара и услуга неопходних за извршење Уговора, цена обухвата и све зависне трошкове Извођача до примопредаје радова а посебно трошкове извођења свих припремних и завршних радњи, организације, чувања и обезбеђења градилишта, помоћних материјала и опреме, мера за омогућавање безбедног и несметаног одвијања саобраћаја током извођења радова. Обезбеђење градилишта саобраћајном сигнализацијом у току извођења радова је у обавези Инвеститора и не урачунава се у цену.

НАЧИН ПЛАЋАЊА

Члан 3.

Уговорне стране су сагласне да се плаћање Извођачу врши на следећи начин:

-аванс у висини од ____ % од уговорене вредности без ПДВ што износи _____ динара, у року до 45 дана од дана пријема оверене авансне ситуације/авансног рачуна, уз услов да је Наручиоцу достављена банкарска гаранција за повраћај аванса, у складу са чланом 11. Уговора. Аванс се мора оправдати најкасније са последњом привременом ситуацијом;

- по испостављеним овереним привременим ситуацијама и окончаној ситуацији, уз важеће банкарске гаранције и полисе осигурања, у року до 45 дана од дана пријема оверене ситуације. Укупна вредност привремених ситуација не може бити већа од 90% вредности уговорених радова без ПДВ.

Авансна ситуација испоставља се Наручиоцу у шест примерака и мора бити оверена од стране Инвеститора пре доставе Наручиоцу.

Привремена и окончана ситуација испостављају се Наручиоцу у шест примерака и морају бити оверене од стране надзорног органа и Инвеститора пре доставе Наручиоцу.

Комплетну документацију неопходну за оверу ситуације: листове грађевинског дневника, листове грађевинске књиге, одговарајуће атесте за уграђени материјал и набавку опреме, динамички план са пресеком стања радова и предлог мера за отклањање евентуалних кашњења у реализацији и другу документацију Извођач доставља стручном надзору, с тим да се у супротном неће извршити плаћање тих позиција, што Извођач признаје без права на приговор.

Уколико Извођач не достави ситуацију са свим прилозима из претходног става овог члана, Наручилац и/или Инвеститор неће извршити плаћање позиција за које није достављена комплетна документација.

РОК ЗА ИЗВОЂЕЊЕ РАДОВА

Члан 4.

Извођач се обавезује да радове који су предмет овог уговора изведе у року од _____ календарских дана, рачунајући од дана увођења у посао.

Увођење у посао се врши у присуству представника Наручиоца, Инвеститора, Извођача и стручног надзора, након испуњења следећих услова:

- да је Инвеститор предао Извођачу инвестиционо техничку документацију и грађевинску дозволу;
- да је Инвеститор обезбедио Извођачу несметан прилаз градилишту;
- да је Извођач Наручиоцу доставио банкарску гаранцију за добро извршење посла;
- да је Извођач Наручиоцу доставио полису осигурања за објекат у изградњи и полису осигурања од одговорности за штету причињену трећим лицима и стварима трећих лица.

Датум увођења у посао уписује се у грађевински дневник.

Члан 5.

Извођач је дужан да одмах писмено обавести Наручиоца и Инвеститора о околностима које онемогућавају или отежавају извођење радова, о привременом обустављању радова, и о настављању радова по престанку сметњи због којих је извођење радова обустављено.

Извођач може привремено обуставити радове искључиво уз сагласност надзорног органа. Извођач је дужан да настави извођење радова по престанку сметње због које су радови обустављени.

Период обуставе радова мора бити уписан у грађевински дневник, потписан и оверен од стране одговорног лица Извођача и стручног надзора и једино у том случају не утиче на уговорени рок извођења радова.

На основу евидентиране обуставе радова кроз књигу инспекције и грађевински дневник, приликом коначног обрачуна утврдиће се да ли су радови изведени у уговореном року.

Члан 6.

Захтев за продужење уговореног рока са писаном сагласношћу стручног надзора и Инвеститора и пратећом документацијом, Извођач подноси Наручиоцу у року од три дана од сазнања за околност које онемогућавају завршетак радова у уговореном року, а најкасније пет дана пре истека коначног рока за завршетак радова. Уговорени рок се не може продужити без сагласности Наручиоца.

Уговорени рок је продужен када уговорне стране у форми анекса овог уговора о томе постигну писани споразум.

Извођач је дужан да, у уговореном року односно без права на продужење уговореног рока, изведе вишак радова до 10 % од уговорених количина.

У случају да Извођач не испуњава предвиђену динамику, обавезан је да уведе у рад више извршилаца, без права на захтевање повећаних трошкова или посебне накнаде.

УГОВОРНА КАЗНА

Члан 7.

Уколико Извођач не заврши радове који су предмет овог уговора у уговореном року, Наручилац и Инвеститор могу наплатити уговорну казну умањењем износа који је исказан у окончаној ситуацији.

Висина уговорне казне износи 0,1% од уговорене вредности без ПДВ за сваки дан закашњења, с тим што укупан износ казне не може бити већи од 5 % од вредности уговорених радова без ПДВ.

Ако су Наручилац или Инвеститор због закашњења у извођењу или предаји изведених радова, претрпели штету која је већа од износа уговорне казне, могу захтевати накнаду штете, односно поред уговорне казне и разлику до пуног износа претрпљене штете. Постојање и износ штете Наручилац и Инвеститор морају да докажу.

ОБАВЕЗЕ ИЗВОЂАЧА

Члан 8.

Осим обавеза које су утврђене другим одредбама овог уговора, Извођач има обавезу:

- да радове који су предмет овог уговора изведе у складу са Понудом из члана 1. Уговора, важећим техничким и другим прописима који регулишу предметну материју, грађевинском дозволом, инвестиционо-техничком документацијом и овим уговором;

- да обезбеди радну снагу, материјал, грађевинску и другу опрему, изврши припремно-завршне и остале радове и све друго неопходно за коначно извршење Уговора;

-да по пријему инвестиционо-техничке документације исту прегледа и у року од 7 (седам) дана достави примедбе у писаном облику Наручиоцу и Инвеститору на разматрање и даље поступање. Неблаговремено уочене или достављене примедбе, које нису могле остати непознате да су на време сагледане, неће бити узете у обзир нити ће имати утицаја на рок за извођење радова;

-да пре почетка радова потпише главни пројекат/пројекат за извођење и Наручиоцу достави решење о именовању одговорног извођача радова;

-да о свом трошку обезбеди и истакне на видном месту градилишну таблу, са свим прописаним подацима која табла мора да садржи;

-да обезбеди услове за извођење радова, према усвојеном детаљном динамичком плану, по свим временским условима;

-да обезбеди безбедност свих лица на градилишту, као и одговарајуће чување и обезбеђење градилишта као и складишта материјала и слично, тако да се Наручилац и Инвеститор ослобађају свих одговорности према државним органима и трећим лицима, што се тиче безбедности, прописа о заштити животне средине и радно-правних прописа за време укупног трајања извођења радова до предаје радова Инвеститору и Наручиоцу;

-да се строго придржава прописаних мера за заштиту здравља и безбедности на раду за све своје запослене и сва друга лица на градилишту или на другим местима на којима могу бити угрожена;

-да обезбеди услове за вршење стручног надзора на објекту;

-да уредно води сву документацију предвиђену законом и другим прописима, који регулишу ову област;

-да поступа по свим основаним примедбама и захтевима Наручиоца и Инвеститора датим на основу извршеног надзора и да у зависности од конкретне ситуације, о свом трошку, изврши поправку или рушење или поновно извођење радова, замену набављеног или уграђеног материјала, опреме, уређаја и постројења или убрзања извођења радова када је запао у доцњу у погледу уговорених рокова извођења радова;

-да гарантује квалитет изведених радова, употребљеног материјала и набављене опреме, с тим да отклањању недостатка у гарантном року за изведене радове Извођач мора да приступи у року од 5 дана по пријему писаног позива од стране Инвеститора ;

-да отклони сву штету коју учини за време извођења радова на објекту – локацији извођења радова и на суседним објектима;

-да по завршеним радовима одмах обавести Наручиоца и Инвеститора да је завршио радове и да је спреман за њихов пријем;

- да без одлагања писмено обавести Наручиоца и Инвеститора о упису потраживања по основу Уговора у Регистар заложног права, односно о било којој промени у вези са статусом предузећа, адресом и променом других важних података.

Члан 9.

Извођач је у обавези да у року од 15 дана од дана закључења Уговора достави детаљан динамички план који мора садржати и следеће позиције, прва: припрема и формирање градилишта и последња: отклањање недостатака, у шест примерака, по два за Наручиоца, Инвеститора и стручни надзор.

Саставни део динамичког плана су: план ангажовања потребне радне снаге, план ангажовања потребне механизације и опреме на градилишту, план набавке потребног материјала, финансијски план реализације извођења радова, пројекат организације градилишта.

Извођач је у обавези да уведе у рад више смена, продужи смену или уведе у рад више извршилаца, без права на повећање трошкова или посебне накнаде за то, уколико не испуњава предвиђену динамику.

ОБАВЕЗЕ НАРУЧИОЦА И ИНВЕСТИТОРА

Члан 10.

Осим обавеза које су утврђене другим одредбама овог уговора, Наручилац има обавезу:

- да Извођачу плати уговорену цену под условима и на начин одређен чл. 2. и 3. овог уговора;
- да присуствује увођењу Извођача у посао;
- да учествује у раду комисије за примопредају радова и коначни обрачун са Инвеститором, стручним надзором и Извођачем.

Осим обавеза које су утврђене другим одредбама овог уговора, Инвеститор има обавезу:

- да приликом закључења Уговора, Извођачу преда инвестиционо-техничку документацију и грађевинску дозволу;
- да најкасније 15 дана од закључења Уговора достави надлежној инспекцији рада пријаву градилишта, а копију пријаве постави на видно место на градилишту;
- да Извођача уведе у посао као и да му обезбеди несметан прилаз градилишту;
- да пре почетка рада на градилишту писменим актом одреди координатора за безбедност и здравље на раду у фази извођења радова и да обезбеди израду Плана превентивних мера, уколико је то предвиђено важећим прописима;
- да Извођачу плати уговорену цену под условима и на начин одређен чл. 2. и 3. овог уговора;
- да врши обрачун ПДВ, подношење ПДВ пријаве као и плаћање ПДВ по свим испостављеним ситуацијама;
- да Наручиоца, писаним путем, обавештава о свакој извршеној уплати по основу испостављених ситуација као и по основу обавезе ПДВ;
- да обезбеди вршење стручног надзора над извршењем уговорних обавеза Извођача;
- да петнаестодневне извештаје стручног надзора доставља Наручиоцу, без одлагања;
- да учествује у раду комисије за примопредају радова и коначни обрачун са Наручиоцем, стручним надзором и Извођачем.

БАНКАРСКЕ ГАРАНЦИЈЕ

Члан 11.

Извођач се обавезује да у року од 15 дана од дана закључења овог уговора преда Наручиоцу банкарску гаранцију за повраћај аванса, са роком важења најмање до коначног извршења посла, која мора бити безусловна, неопозива, без права на приговор и платива на први позив, а у корист Наручиоца.

Извођач се обавезује да у року од 15 дана од дана закључења овог уговора преда Наручиоцу банкарску гаранцију за добро извршење посла у износу од 10% од вредности уговора без ПДВ и са роком важења најмање 30 дана дужи од истека рока за коначно извршење посла, која мора бити безусловна, неопозива, без права на приговор и платива на први позив, а у корист Наручиоца.

Наручилац има право да активира банкарску гаранцију за озбиљност понуде ако Извођач у року од 15 дана од дана закључења Уговора не достави банкарске гаранције из ст. 1 и 2 овог члана.

У случају наступања услова за продужење рока завршетка радова, Извођач је у обавези да продужи важење банкарских гаранција, с тим да се висина банкарске гаранције за повраћај аванса може смањити, уз писану сагласност Наручиоца, сразмерно изведеним радовима и износу којим је оправдан део примљеног аванса кроз привремене ситуације.

У случају истека рока важења банкарских гаранција док је извођење радова који су предмет овог уговора у току, Извођач је дужан да, о свом трошку, продужи рок важења банкарских гаранција.

Банкарска гаранција за добро извршење посла може бити послата на наплату пословној банци Извођача уколико Извођач, ни после упућене опомене, не продужи њено важење.

Извођач се обавезује да у року од 10 дана након примопредаје радова Инвеститору преда банкарску гаранцију за отклањање грешака у гарантном року у износу од 5% од вредности уговора без ПДВ и са роком важења пет дана дужим од уговореног гарантног рока, која мора бити безусловна, неопозива, без права на приговор и платива на први позив, а у корист Инвеститора, што је услов за оверу окончане ситуације.

Гаранцију за отклањање грешака у гарантном року Инвеститор сме да наплати уколико Извођач не отпочне са отклањањем недостатака у року од 5 дана од дана пријема писаног захтева и не отклони их у року и у складу са достављеним захтевом.

ОСИГУРАЊЕ РАДОВА

Члан 12.

Извођач је дужан да у року од 15 дана од дана закључења овог уговора осигура радове, материјал и опрему од уобичајених ризика до њихове пуне вредности (осигурање објекта у изградњи) и достави Наручиоцу оригинал или оверену копију полисе осигурања са важношћу за цео период извођења радова, у свему према важећим законским прописима.

Извођач је дужан да у року од 15 дана од закључења овог уговора, достави Наручиоцу оригинал или оверену копију полисе осигурања од одговорности за штету причињену трећим лицима и стварима трећих лица, са важношћу за цео период извођења радова, у свему према важећим законским прописима.

Наручилац има право да активира банкарску гаранцију за озбиљност понуде ако Извођач у року од 15 дана од дана закључења Уговора не достави полисе осигурања из ст. 1 и 2 овог члана.

Уколико се рок за извођење радова продужи, Извођач је обавезан да достави, пре истека уговореног рока, полисе осигурања из ст. 1. и 2. овог члана, са новим периодом осигурања.

Извођач је обавезан да спроводи све потребне мере заштите на раду као и мере противпожарне заштите.

Уколико Извођач радова не поступи у складу са ст. 4. и 5. овог члана признаје своју искључиву прекршајну и кривичну одговорност и једини сноси накнаду за све настале материјалне и нематеријалне штете, при чему овај уговор признаје за извршну исправу без права приговора.

ГАРАНТНИ РОК

Члан 13.

Гарантни рок за изведене радове износи _____ године рачунајући од дана примопредаје радова. За уграђене материјале важи гарантни рок у складу са условима произвођача, који тече од дана извршене примопредаје радова Наручиоцу и Инвеститору.

Извођач је обавезан да, на дан извршене примопредаје радова који су предмет овог уговора, записнички преда Инвеститору све гарантне листове за уграђене материјале, као и упутства за руковање.

Члан 14.

Извођач је дужан да у току гарантног рока, на први писани позив Инвеститора, отклони о свом трошку све недостатке који се односе на уговорени квалитет изведених радова, уграђених материјала и опреме, а који нису настали неправилном употребом, као и сва оштећења проузрокована овим недостацима.

Ако Извођач не приступи извршењу своје обавезе из претходног става у року од 5 дана по пријему писаног позива од стране Инвеститора, Инвеститор ће наплатити банкарску гаранцију за отклањање грешака у гарантном року.

Уколико гаранција за отклањање грешака у гарантном року не покрива у потпуности трошкове настале поводом отклањања недостатака из става 1. овог члана, Инвеститор има право да од Извођача тражи накнаду штете, до пуног износа стварне штете.

КВАЛИТЕТ МАТЕРИЈАЛА И РАДОВА

Члан 15.

За укупан уграђени материјал и опрему Извођач мора имати сертификате квалитета и атесте који се захтевају по важећим прописима и мерама за објекте те врсте у складу са пројектном документацијом.

Извођач је дужан да о свом трошку обави одговарајућа испитивања материјала и контролу квалитета опреме и одговоран је уколико употреби материјал који не одговара квалитету.

Уколико Наручилац и/или Инвеститор, на основу извештаја надзорног органа или на други начин, утврде да уграђени материјал или опрема не одговара стандардима и техничким прописима, забраниће његову употребу. У случају спора меродаван је налаз овлашћене организације за контролу квалитета.

У случају да је због употребе некавалитетног материјала угрожена безбедност објекта, Наручилац, уз сагласност Инвеститора, има право да тражи да Извођач

поруши изведене радове и да их о свом трошку поново изведе у складу са техничком документацијом и уговорним одредбама. Уколико Извођач у одређеном року то не учини, Наручилац има право на наплату банкарске гаранције за добро извршење посла.

АНГАЖОВАЊЕ ПОДИЗВОЂАЧА

Члан 16.

Извођач у потпуности одговара Наручиоцу и Инвеститору за извршење уговорених обавеза, те и за радове изведене од стране подизвођача, као да их је сам извео.

Извођач не може ангажовати као подизвођача лице које није навео у понуди, у супротном Наручилац ће реализовати средство обезбеђења и раскинути уговор, осим ако би раскидом уговора Наручилац претрпео знатну штету.

Извођач може ангажовати као подизвођача лице које није навео у понуди, ако је на страни подизвођача након подношења понуде настала трајнија неспособност плаћања, ако то лице испуњава све услове одређене за подизвођача и уколико добије претходну сагласност Наручиоца.

МАЊАК И ВИШАК РАДОВА

Члан 17.

Уколико се током извођења уговорених радова појави потреба за извођењем вишка радова, Извођач је дужан да о томе одмах, писаним путем, обавести стручни надзор, Инвеститора и Наручиоца.

Извођач није овлашћен да мења обим уговорених радова односно да изведе вишак радова без писане сагласности стручног надзора и Инвеститора, односно коначне сагласности Наручиоца.

Цену извођења вишка радова која утиче на повећање уговорене вредности сноси Инвеститор.

Инвеститор неће платити цену вишка радова за чије извођење не постоји писана сагласност Наручиоца.

Утврђени мањкови и вишкови радова представљају основ за измену Уговора.

ХИТНИ НЕПРЕДВИЂЕНИ РАДОВИ

Члан 18.

Извођач може и без претходне сагласности Наручиоца и Инвеститора, а уз писану сагласност стручног надзора извести хитне непредвиђене радове, уколико је њихово извођење нужно за стабилност објекта или за спречавање штете, а изазвани су променом тла, појавом воде или другим ванредним и неочекиваним догађајима, који се нису могли предвидети у току израде пројектне документације.

Извођач је дужан да истог дана када наступе околности из става 1. овог члана, о томе обавести Наручиоца и Инвеститора и достави им писану сагласност стручног надзора о потреби за извођењем хитних непредвиђених радова.

Наручилац и Инвеститор могу раскинути Уговор уколико би услед ових радова цена морала бити знатно повећана, о чему су дужни да без одлагања обавесте Извођача.

Извођач има право на правичну накнаду за хитне непредвиђене радове, на терет Инвеститора.

У случају евентуалног спора везано за постојање односно плаћање хитних непредвиђених радова, Извођачу неће бити признато право на правичну накнаду уколико не поседује доказ да је истог дана обавестио Наручиоца и Инвеститора и доставио им писану сагласност стручног надзора о потреби за извођењем хитних непредвиђених радова, у складу са ставом 2. овог члана.

ДОДАТНИ РАДОВИ

Члан 19.

Додатни радови, у смислу овог уговора, су непредвиђени радови који Уговором нису обухваћени, а који се морају извести.

Извођач нема права на извођење накнадних радова као радова који нису уговорени и нису нужни за испуњење овог уговора.

Уколико се током извођења уговорених радова појави потреба за извођењем додатних радова, Извођач је дужан да о том одмах, писаним путем, обавести стручни надзор, Инвеститора и Наручиоца.

Додатни радови биће уговорени у складу са законом којим се уређују јавне набавке.

Извођач нема права на извођење додатних радова без претходно закљученог уговора о извођењу додатних радова.

Закључењем уговора о извођењу додатних радова из претходног става Извођач стиче право на наплату додатних радова, који нису уговорени овим уговором.

Изведени додатни радови, без закљученог уговора, су правно неважећи.

Цену извођења додатних радова сноси Инвеститор.

ПРИМОПРЕДАЈА РАДОВА, КОНАЧАН ОБРАЧУН И ТЕХНИЧКИ ПРЕГЛЕД ОБЈЕКТА

Члан 20.

Извођач о завршетку радова који су предмет овог уговора, писаним путем, обавештава стручни надзор, Инвеститора и Наручиоца, а дан завршетка радова уписује се у грађевински дневник.

Примопредаја радова врши се комисијски најкасније у року од 15 дана од дана пријема писаног обавештења о завршетку радова.

Комисију за примопредају радова чине по један представник Наручиоца, Инвеститора, стручног надзора и Извођача.

Комисија сачињава записник о примопредаји радова на дан примопредаје радова.

Извођач је дужан да приликом примопредаје радова преда Инвеститору, попуњене одговарајуће табеле свих уграђених материјала у три извода са приложеним атестима, као и пројекте изведеног објекта у два примерка уколико је то потребно у складу са Законом о планирању и изградњи.

Наручилац ће у моменту примопредаје радова од стране Извођача, Инвеститору предати радове који су предмет овог уговора.

Грешке, односно недостатке које утврди стручни надзор, Инвеститор или Наручилац, Извођач мора да отклони без одлагања. Уколико те недостатке Извођач не почне да отклања одмах и ако их не отклони у споразумно утврђеном року, Наручилац може извршити наплату банкарске гаранције за добро извршење посла и неће приступити примопредаји радова.

Коначна количина и вредност радова по овом уговору утврђује се на бази стварно изведених количина радова оверених у грађевинској књизи од стране стручног надзора и усвојених јединичних цена из Понуде, о чему Комисија сачињава записник о коначном финансијском обрачуна.

Технички преглед објекта и употребну дозволу обезбедиће Инвеститор.

РАСКИД УГОВОРА

Члан 21.

Уговор се може раскинути споразумно или једностраном изјавом, у свему према одредбама Закона о облигационим односима.

Изјава о једностраном раскиду Уговора се, у писаној форми, доставља другим уговорним странама и са отказним роком од 15 дана од дана пријема изјаве. Изјава мора да садржи разлог за раскид уговора.

У случају раскида уговора, Извођач је дужан да изведене радове обезбеди од пропадања и да Наручиоцу преда попуњене одговарајуће табеле свих уграђених материјала у три извода са приложеним атестима, као и пројекте изведеног објекта у два примерка уколико је то потребно у складу са Законом о планирању и изградњи, док су све уговорне стране дужне да сачине записник комисије о стварно изведеним радовима и записник комисије о коначном финансијском обрачуна по предметном уговору до дана раскида Уговора.

ЗАВРШНЕ ОДРЕДБЕ

Члан 22.

За све што овим уговором није посебно утврђено примењују се одредбе Закона о јавним набавкама, Закона о облигационим односима, Закона о планирању и

изградњи, као и одредбе Посебних узанси о грађењу и других важећих прописа Републике Србије.

Члан 23.

Све евентуалне спорове уговорне стране ће решавати споразумно.

Уколико до споразума не дође, уговара се надлежност Привредног суда у Београду.

Члан 24.

Овај уговор се закључује под одложним условом а почиње да се примењује даном достављања банкарских гаранција из члана 11. и полиса осигурања из члана 12. Уговора.

Члан 25.

Овај уговор је сачињен у девет једнаких примерака, по три за сваку уговорну страну.

НАРУЧИЛАЦ

Министарство привреде

Драган Стевановић, државни секретар

ИНВЕСТИТОР

Општина Житорађа

Иван Станојевић, председник општине

ИЗВОЂАЧ

_____, директор

Напомена: овај модел уговора представља садржину уговора који ће бити закључен са изабраним понуђачем. Ако понуђач без оправданих разлога одбије да закључи уговор о јавној набавци, након што му је уговор додељен, Наручилац ће реализовати средство обезбеђења за озбиљност понуде.

Образац 10.**ТРОШКОВИ ПРИПРЕМЕ ПОНУДЕ**

У складу са чланом 88. став 1. ЗЈН, достављамо укупан износ и структуру трошкова припремања понуде за јавну набавку број 26/2018 – Рехабилитација коловозне конструкције улица на територији општине Житорађа и изградња тротоара у Улици Николе Тесле, општина Житорађа. како следи у табели:

Врста трошка	Износ трошка у динарима
Укупан износ трошкова припремања понуде	

Датум _____

Потпис овлашћеног лица

М.П.

Напомена: достављање овог обрасца није обавезно.

Образац 11.

ИЗЈАВА О НЕЗАВИСНОЈ ПОНУДИ

У складу са чланом 26. ЗЈН, понуђач _____
даје: (назив понуђача)

ИЗЈАВУ О НЕЗАВИСНОЈ ПОНУДИ

Под пуном материјалном и кривичном одговорношћу потврђујем да сам понуду у поступку јавне набавке број 26/2018 – Рехабилитација коловозне конструкције улица на територији општине Житорађа и изградња тротоара у Улици Николе Тесле, општина Житорађа. поднео независно, без договора са другим понуђачима или заинтересованим лицима.

Датум _____

Потпис овлашћеног лица

М.П.

Напомена: У случају постојања основане сумње у истинитост изјаве о независној понуди, Наручулац ће одмах обавестити организацију надлежну за заштиту конкуренције. Организација надлежна за заштиту конкуренције, може понуђачу, односно заинтересованом лицу изрећи меру забране учешћа у поступку јавне набавке ако утврди да је понуђач, односно заинтересовано лице повредило конкуренцију у поступку јавне набавке у смислу закона којим се уређује заштита конкуренције. Мера забране учешћа у поступку јавне набавке може трајати до две године. Повреда конкуренције представља негативну референцу, у смислу члана 82. став 1. тачка 2. Закона.

Уколико понуду подноси група понуђача, Изјава мора бити потписана од стране овлашћеног лица сваког понуђача из групе понуђача и оверена печатом.

Образац 12.

**ИЗЈАВА О ПОШТОВАЊУ ВАЖЕЋИХ ПРОПИСА О ЗАШТИТИ НА РАДУ,
ЗАПОШЉАВАЊУ И УСЛОВИМА РАДА, ЗАШТИТИ ЖИВОТНЕ СРЕДИНЕ И
ДА НЕМА ЗАБРАНУ ОБАВЉАЊА ДЕЛАТНОСТИ**

У складу са чланом 75. став 2. ЗЈН, понуђач _____
даје: (назив понуђача)

**ИЗЈАВУ
О ПОШТОВАЊУ ВАЖЕЋИХ ПРОПИСА О ЗАШТИТИ НА РАДУ,
ЗАПОШЉАВАЊУ И УСЛОВИМА РАДА, ЗАШТИТИ ЖИВОТНЕ СРЕДИНЕ И ДА
НЕМА ЗАБРАНУ ОБАВЉАЊА ДЕЛАТНОСТИ**

Изјављујем да смо при састављању понуде у поступку јавне набавке 26/2018–Рехабилитација коловозне конструкције улица на територији општине Житорађа и изградња тротоара у Улици Николе Тесле, општина Житорађа, поштовали обавезе које произилазе из важећих прописа о заштити на раду, запошљавању и условима рада, заштити животне средине као и да немамо забрану обављања делатности која је на снази у време објаве позива за подношење понуда.
Такође изјављујем, да сносимо накнаду за коришћење патената, као и одговорност за повреду заштићених права интелектуалне својине трећих лица.

Датум _____

Потпис овлашћеног лица

М.П. _____

Напомена: Изјава мора да буде потписана од стране овлашћеног лица понуђача и оверена печатом. Уколико понуду подноси група понуђача, сваки члан групе мора посебно потписати и печатом оверити наведену Изјаву

Образац 13.

ПРЕДМЕР И ПРЕДРАЧУН

Прилажемо предмер и предрачун радова за јавну набавку број 26/2018 – Рехабилитација коловозне конструкције улица на територији општине Житорађа и изградња тротоара у Улици Николе Тесле, општина Житорађа, потписан и оверен од стране овлашћеног лица.

Напомена: Уколико се у техничкој документацији у означавању добара или радова одређене производње, извора или градње наводи одређени робни знак, патент, тип или произвођач, Понуђач може понудити и другу врсту, истих или бољих техничких карактеристика. У случају да понуђач нуди одговарајућа добра или радове за одређене позиције из предмера и предрачуна у обавези је да достави списак позиција који ће садржати све елементе предмера и предрачуна и то: редни број позиције из основног предмера и предрачуна, опис понуђеног одговарајућег добра или врста радова, јединицу мере, количину, јединичну и укупну цену који се нуди, заједно са техничким спецификацијама (карактеристикама) за сваку позицију како би Комисија за јавну набавку могла извршити оцену.

ПРЕДМЕР И ПРЕДРАЧУН РАДОВА

Израда тротоара у улици Николе Тесле (кат.бр. 3227) у општини Житорађа, Л=796.93 м

НАПОМЕНА:

У свакој позицији где је то потребно, а није другачије наглашено, подразумева се набавка, израда, транспорт, испорука и монтажа материјала и опреме са свим осталим неопходним радњама који су наведени у предмеру радова и техничком извештају који је саставни део конкурсне документације, како би израда позиције била комплетна.

У свакој позицији где је наведен транспорт материјала подразумева се следеће:

Локална самоуправа обезбеђује депонију

У свакој позицији где је наведен транспорт материјала подразумева се даљина транспорта од градилишта до депоније (испуњење терена за изградњу фудбалског игралишта у Житорађи). Ценом обухватити комплетан утовар, транспорт истовар, потребно планирање и трошкове депоније

Сви радови морају бити изведени од стране стручних овлашћених лица, а у потпуности према прописима и важећим стандардима за ову врсту радова. Сав употребљени материјал мора бити првокласног квалитета.

Ако је у некој од позиција наведен назив произвођача опреме или материјала подразумева се и опрема или материјал другог произвођача, истих или бољих карактеристика од предмером наведених.

Извођач је дужан да радове изврши у свему према приложеном техничком извештају, техничким условима, предмеру и цртежима, да пре почетка радова добро проучи добијену документацију и да на време упозори на евентуална одступања од постојећих прописа.

Извођач се такође не ослобађа обавезе извођења појединих радова, који су предвиђени предмером, а евентуално нису напоменути у техничком опису или било ком другом прилогу овог пројекта, а што је обавезан да уради по важећим прописима за извођење радова за ову врсту објекта.

Не обрачунава се и не плаћа посебно обезбеђење и организација градилишта укључујући смештај и исхрану радника, формирање покретне радионице, депоније, и остало. Саобраћајно обезбеђење градилишта сигнализацијом у току извођења радова је у обавези инвеститора и не урачунава се у цену.

Поз.бр.	Опис	Ј.М.	Количина	Јед. цена	Укупно
01. Претходни радови					
01.001	Обнављање и обележавање трасе пре почетка и у току извођења радова	м ¹	796.93		
01.002	Машинско рушење постојећих бетонских платоа са утоваром и одвозом на депонију 8,70m1x2,40m1x0,20	м2	4.2		
Укупно претходни радови					
02. Земљани радови					
02.001	Машински ископ материјала III и IV кат. у широком откопу са гурањем до 20 m, са утоваром и транспортом на депонију.	м3	499.32		
02.002	Израда насипа од шљунка, са набавком, транспортом, уградњом и сабијањем материјала до 40 MN/m ² .	м3	107.62		
02.003	Израда, фино планирање и ваљање постелице до захтеване збијености од 50 MN/m ²	м2	2658.51		
Укупно земљани радови					
03. Бетонски радови					
3.001	Набавка, транспорт и уградња сивих ливених једнослојних бетонских ивичњака 24x18cm са завршном обрадом од бетона на слоју бетона МБ-15, у свему према детаљу	м1	767.49		
3.002	Набавка, транспорт и постављање бетонских цеви □ 450 mm са ископом рова за цеви и постављање на бетон МБ-15 d=10	м1	1.50		
3.003	Набавка и постављање гвоздених решетке за сливнике димензије 46/63/x=8 cm, носивости 400 kN	ком	1.00		
3.004	Набавка и постављање ПВЦ цеви □ 160 mm на слоју песка d=10,00 cm од сливника до бетонског канала □	м1	10.00		

04. Горњи строј

4.001	Израда тампонског слоја од шљунка или локалног каменог материјала, d=15 cm са набавком, транспортом, уградњом и збијањем материјала до захтеване збијености од 70MN/m ²	м3	268.64
4.002	Израда слоја од дробљеног каменог материјала 0-31.5 mm, d=10 cm, са набавком и транспортом, уградњом и збијањем до захтеване збијености од 90 MN/m ²	м3	157.36
4.003	Израда БНС-22 d=6 cm за коловоз	м2	1777.50
4.004	Израда АБ-8 d=3 cm за коловоз	м2	1777.50

Укупно Горњи строј

РЕКАПИТУЛАЦИЈА**01. Претходни радови****02. Земљани радови****03. Бетонски радови****04. Горњи строј****УКУПНО**

ПРЕДМЕР И ПРЕДРАЧУН

Ојачање коловозне конструкције улица у селу Бадњевац (кат. бр. ул. 2616, 3665) у општини Житорађа, Л=1362.05 м

НАПОМЕНА:

У свакој позицији где је то потребно, а није другачије наглашено, подразумева се набавка, израда, транспорт, испорука и монтажа материјала и опреме са свим осталим неопходним радњама који су наведени у предмеру радова и техничком извештају који је саставни део конкурсне документације, како би израда позиције била комплетна.

У свакој позицији где је наведен транспорт материјала подразумева се следеће:

Локална самоуправа обезбеђује депонију

У свакој позицији где је наведен транспорт материјала подразумева се даљина транспорта од градилишта до депоније (утврђивање заштитног насипа на десној обали реке Топлице у КО Бадњевац). Ценом обухватити комплетан утовар, транспорт истовар, потребно планирање и трошкове депоније

Сви радови морају бити изведени од стране стручних овлашћених лица, а у потпуности према прописима и важећим стандардима за ову врсту радова. Сав употребљени материјал мора бити првокласног квалитета. Ако је у некој од позиција наведен назив произвођача опреме или материјала подразумева се и опрема или материјал другог произвођача, истих или бољих карактеристика од предмером наведених.

Извођач је дужан да радове изврши у свему према приложеном техничком извештају, техничким условима, предмеру и цртежима, да пре почетка радова добро проучи добијену документацију и да на време упозори на евентуална одступања од постојећих прописа.

Извођач се такође не ослобађа обавезе извођења појединих радова, који су предвиђени предмером, а евентуално нису напоменути у техничком опису или било ком другом прилогу овог пројекта, а што је обавезан да уради по важећим прописима за извођење радова за ову врсту објекта.

Не обрачунава се и не плаћа посебно обезбеђење и организација градилишта укључујући смештај и исхрану радника, формирање покретне радионице, депоније, и остало. Саобраћајно обезбеђење градилишта сигнализацијом у току извођења радова је у обавези инвеститора и не урачунава се у цену.

Поз.бр.	Опис	Ј.М.	Количина	Јед. цена	Укупно
01. Претходни радови					
01.001	Обнављање и обележавање трасе пута пре почетка и у току изградње		м ¹	1362.05	
Укупно претходни радови					
02. Земљани радови					
02.001	Машински ископ материјала III и IV категорије са утоваром и транспортом на депонију		м3	316.43	
02.002	Машински ископ материјала III и IV категорије са утоваром и транспортом на депонију за путне јаркове		м3	93.26	
02.003	Израда насипа од шљунка, са набавком, транспортом, уградњом и сабијањем материјала до 40 MN/m ² .		м3	255.33	
02.004	Испод насипа, машинско сабијање земљаног материјала, односно, подтла до захтеване збијености од 50MN/m ²		м2	1993.58	
02.005	Израда, фино планирање и ваљање постелице до захтеване збијености од 50 MN/m ²		м2	8612.22	
02.006	Израда банке од шљунка или локалног каменог материјала са набавком, транспортом и сабијањем до захтеване збијености од 70 MN/m ²		м3	539.46	
Укупно земљани радови					
03. Бетонски радови					
3.001	Нивелисање постојећих шахта на потребну висину. Шахт поклопац претходно убетонирати у арм. Бетонску плочу МБ30 димензија 120*120*15цм. Обрачун по комаду.		КОМ	9.00	
Укупно бетонски радови					

04. Горњи строј

4.001	Израда тампонског слоја од шљунка или локалног каменог материјала, d=20 cm са набавком, транспортом, уградњом и збијањем материјала до захтеване збијености од 70MN/m ²	м3	105.04
4.002	Израда слоја од дробљеног каменог материјала 0-31.5 mm, d=10 cm, са набавком и транспортом, уградњом и збијањем до захтеване збијености од 90 MN/m ²	м3	519.39
4.003	Израда БНХС-16 d=6 cm коловоз + додатних 5% проширења од укупне површине коловоза	м2	5105.33
Укупно Горњи строј			

РЕКАПИТУЛАЦИЈА**01. Претходни радови****02. Земљани радови****03. Бетонски радови****04. Горњи строј****УКУПНО****ПДВ 20%**

ПРЕДМЕР И ПРЕДРАЧУН

Ојачање коловозне конструкције улица у селима Извор и Глашинац (кат. бр. ул. 881, 1378, 1374) у општини Житорађа, Л=1566.08 м

НАПОМЕНА:

У свакој позицији где је то потребно, а није другачије наглашено, подразумева се набавка, израда, транспорт, испорука и монтажа материјала и опреме са свим осталим неопходним радњама који су наведени у предмеру радова и техничком извештају који је саставни део конкурсне документације, како би израда позиције била комплетна.

У свакој позицији где је наведен транспорт материјала подразумева се следеће:

Локална самоуправа обезбеђује депонију

У свакој позицији где је наведен транспорт материјала подразумева се даљина транспорта од градилишта до депоније (утврђивање заштитног насипа на левој страни обале реке Топлице, дуж КО Глашинац и Извор). Ценом обухватити комплетан утовар, транспорт истовар, потребно планирање и трошкове депоније

Сви радови морају бити изведени од стране стручних овлашћених лица, а у потпуности према прописима и важећим стандардима за ову врсту радова. Сав употребљени материјал мора бити првокласног квалитета.

Ако је у некој од позиција наведен назив произвођача опреме или материјала подразумева се и опрема или материјал другог произвођача, истих или бољих карактеристика од предмером наведених.

Извођач је дужан да радове изврши у свему према приложеном техничком извештају, техничким условима, предмеру и цртежима, да пре почетка радова добро проучи добијену документацију и да на време упозори на евентуална одступања од постојећих прописа.

Извођач се такође не ослобађа обавезе извођења појединих радова, који су предвиђени предмером, а евентуално нису напоменути у техничком опису или било ком другом прилогу овог пројекта, а што је обавезан да уради по важећим прописима за извођење радова за ову врсту објекта.

Не обрачунава се и не плаћа посебно обезбеђење и организација градилишта укључујући смештај и исхрану радника, формирање покретне радионице, депоније, и остало. Саобраћајно обезбеђење градилишта сигнализацијом у току извођења радова је у обавези инвеститора и не урачунава се у

Поз.бр.	Опис	Ј.М.	Количина	Јед. цена	Укупно
01. Претходни радови					
01.001	Обнављање и обележавање трасе пута пре почетка и у току изградње	м ¹	1566.08		
Укупно претходни радови					
02. Земљани радови					
02.001	Машински ископ материјала III и IV категорије са утоваром и транспортом на депонију	м3	363.69		
02.002	Машински ископ материјала III и IV категорије са утоваром и транспортом на депонију за путне јаркове	м3	32.41		
02.003	Израда насипа од шљунка, са набавком, транспортом, уградњом и сабијањем материјала до 40 MN/m ² .	м3	231.71		
02.004	Испод насипа, машинско сабијање земљаног материјала, односно, подтла до захтеване збијености од	м2	1231.80		
02.005	Израда, фино планирање и ваљање постелице до захтеване збијености од 50 MN/m ²	м2	9069.91		
02.006	Израда банке од шљунка или локалног каменог материјала са набавком, транспортом и сабијањем до захтеване збијености од 70 MN/m ²	м3	484.53		
Укупно земљани радови					
03. Бетонски радови					
3.001	Нивелисање постојећих шахти на потребну висину. Шахт поклопац претходно убетонирати у арм. Бетонску плочу МБ30 димензија 120*120*15cm. Обрачун по комалу	ком	6.00		
Укупно бетонски радови					

04. Горњи строј

4.001	Израда тампонског слоја од шљунка или локалног каменог материјала, d=20cm са набавком, транспортом, уградњом и збијањем материјала до захтеване збијености од 70MN/m2	м3	113.23
4.002	Израда слоја од дробљеног каменог материјала 0-31.5mm, d=10 cm, са набавком и транспортом, уградњом и збијањем до захтеване збијености од 90 MN/m2	м3	594.47
4.003	Израда БНХС-16 d=6 cm коловоз + додатних 5% проширења од укупне површине коловоза	м2	5749.22

Укупно горњи строј

РЕКАПИТУЛАЦИЈА**01. Претходни радови****02. Земљани радови****03. Бетонски радови****04. Горњи строј**

УКУПНО

ПДВ 20%

ПРЕДМЕР И ПРЕДРАЧУН

Ојачање коловозне конструкције улица у селу Подина (кат. бр. ул. 2842, 2844) у општини
Житорађа, Л=1077.90 м

НАПОМЕНА:

У свакој позицији где је то потребно, а није другачије наглашено, подразумева се набавка, израда, транспорт, испорука и монтажа материјала и опреме са свим осталим неопходним радњама који су наведени у предмеру радова и техничком извештају који је саставни део конкурсне документације, како би израда позиције била комплетна.

У свакој позицији где је наведен транспорт материјала подразумева се следеће:

Локална самоуправа обезбеђује депонију

У свакој позицији где је наведен транспорт материјала подразумева се даљина транспорта од градилишта до депоније (утврђивање заштитног насипа на левој страни обале реке Топлице у КО Подина). Ценом обухватити комплетан утовар, транспорт истовар, потребно планирање и трошкове депоније

Сви радови морају бити изведени од стране стручних овлашћених лица, а у потпуности према прописима и важећим стандардима за ову врсту радова. Сав употребљени материјал мора бити првокласног квалитета.

Ако је у некој од позиција наведен назив произвођача опреме или материјала подразумева се и опрема или материјал другог произвођача, истих или бољих карактеристика од предмером наведених.

Извођач је дужан да радове изврши у свему према приложеном техничком извештају, техничким условима, предмеру и цртежима, да пре почетка радова добро проучи добијену документацију и да на време упозори на евентуална одступања од постојећих прописа.

Извођач се такође не ослобађа обавезе извођења појединих радова, који су предвиђени предмером, а евентуално нису напоменути у техничком опису или било ком другом прилогу овог пројекта, а што је обавезан да уради по важећим прописима за извођење радова за ову врсту објекта.

Не обрачунава се и не плаћа посебно обезбеђење и организација градилишта укључујући смештај и исхрану радника, формирање покретне радионице, депоније, и остало. Саобраћајно обезбеђење градилишта сигнализацијом у току извођења радова је у обавези инвеститора и не урачунава се у цену.

Поз.бр.	Опис	Ј.М.	Количина	Јед. цена	Укупно
01. Претходни радови					
01.001	Обнављање и обележавање трасе пута пре почетка и у току изградње		м ¹	1077.9	
Укупно претходни радови					
02. Земљани радови					
02.001	Машински ископ материјала III и IV категорије са утоваром и транспортом на депонију		м ³	329.56	
02.002	Израда насипа од шљунка, са набавком, транспортом, уградњом и сабијањем материјала до 40 MN/m ² .		м ³	143.59	
02.003	Испод насипа, машинско сабијање земљаног материјала, односно, подтла до захтеване збијености од 50MN/m ²		м ²	931.05	
02.004	Израда, фино планирање и ваљање постељице до захтеване збијености од 50 MN/m ²		м ²	5603.55	
02.005	Израда банке од шљунка или локалног каменог материјала са набавком, транспортом и сабијањем до захтеване збијености од 70 MN/m ²		м ³	286.47	
Укупно земљани радови					

03. Бетонски радови

Нивелисање постојећих шахти на потребну висину.

3.001	Шахт поклопац претходно убетонирати у арм. бетонску плочу МБ30 димензија 120*120*15cm. Обрачун по комаду.	ком	2.00
-------	---	-----	------

Укупно бетонски радови**04. Горњи строј**

4.001	Израда тампонског слоја од шљунка или локалног каменог материјала, d=20 cm са набавком, транспортом, уградњом и збијањем материјала до захтеване збијености од 70MN/m ²	м3	95.72
4.002	Израда слоја од дробљеног каменог материјала 0-31.5 mm, d=10 cm, са набавком и транспортом, уградњом и збијањем до захтеване збијености од 90 MN/m ²	м3	416.08
4.003	Израда БНХС-16 d=6 cm коловоз + додатних 5% проширења од укупне површине коловоза	м2	4035.92

Укупно горњи строј**РЕКАПИТУЛАЦИЈА**

01. Претходни радови

02. Земљани радови

03. Бетонски радови

04. Горњи строј

УКУПНО**ПДВ 20%**

ПРЕДМЕР И ПРЕДРАЧУН

Ојачање коловозне конструкције улица у селу Лукомир (кат. бр. ул. 1093,1372, 4392, 4393) у општини Житорађа, Л=1648.02 м

НАПОМЕНА:

У свакој позицији где је то потребно, а није другачије наглашено, подразумева се набавка, израда, транспорт, испорука и монтажа материјала и опреме са свим осталим неопходним радњама који су наведени у предмеру радова и техничком извештају који је саставни део конкурсне документације, како би израда позиције била комплетна.

У свакој позицији где је наведен транспорт материјала подразумева се следеће:

Локална самоуправа обезбеђује депонију

У свакој позицији где је наведен транспорт материјала подразумева се даљина транспорта од градилишта до депоније (утврђивање заштитног насипа на десној страни обале реке Топлице у КО Лукомир). Ценом обухватити комплетан утовар, транспорт истовар, потребно планирање и трошкове депоније

Сви радови морају бити изведени од стране стручних овлашћених лица, а у потпуности према прописима и важећим стандардима за ову врсту радова. Сав употребљени материјал мора бити првокласног квалитета.

Ако је у некој од позиција наведен назив произвођача опреме или материјала подразумева се и опрема или материјал другог произвођача, истих или бољих карактеристика од предмером наведених.

Извођач је дужан да радове изврши у свему према приложеном техничком извештају, техничким условима, предмеру и цртежима, да пре почетка радова добро проучи добијену документацију и да на време упозори на евентуална одступања од постојећих прописа.

Извођач се такође не ослобађа обавезе извођења појединих радова, који су предвиђени предмером, а евентуално нису напоменути у техничком опису или било ком другом прилогу овог пројекта, а што је обавезан да уради по важећим прописима за извођење радова за ову врсту објекта.

Не обрачунава се и не плаћа посебно обезбеђење и организација градилишта укључујући смештај и исхрану радника, формирање покретне радионице, депоније, и остало. Саобраћајно обезбеђење градилишта сигнализацијом у току извођења радова је у обавези инвеститора и не урачунава се у цену.

Поз.бр.	Опис	Ј.М.	Количина	Јед. цена	Укупно
01. Претходни радови					
01.001	Обнављање и обележавање трасе пута пре почетка и у току изградње	м ¹	1648.02		
Укупно претходни радови					
02. Земљани радови					
02.001	Машински ископ материјала III и IV категорије са утоваром и транспортом на депонију	м3	620.62		
02.002	Израда насипа од шљунка, са набавком, транспортом, уградњом и сабијањем материјала до 40 MN/m ² .	м3	168.09		
02.003	Испод насипа, машинско сабијање земљаног материјала, односно, подтла до захтеване збијености од 50MN/m ²	м2	1532.89		
02.004	Израда, фино планирање и ваљање постелице до захтеване збијености од 50 MN/m ²	м2	8278.61		
02.005	Израда банке од шљунка или локалног каменог материјала са набавком, транспортом и сабијањем до захтеване збијености од 70 MN/m ²	м3	421.72		
Укупно земљани радови					
03. Бетонски радови					
3.001	Нивелисање постојећих шахти на потребну висину. Шахт поклопац претходно убетонирати у арм. Бетонску плочу МБ30 димензија 120*120*15цм. Обрачун по комаду.	ком	2.00		

04. Горњи строј

4.001	Израда тампонског слоја од шљунка или локалног каменог материјала, д=20 цм са набавком, транспортом, уградњом и збијањем материјала до захтеване збијености ол 70MN/m2	м3	125.29
4.002	Израда слоја од дробљеног каменог материјала 0-31.5 мм, д=10 цм, са набавком и транспортом, уградњом и збијањем до захтеване збијености од 90 MN/m2	м3	614.56
4.003	Израда БНХС-16 д=6 цм коловоз + додатних 5% проширења од укупне површине коловоза	м2	6160.65

Укупно горњи строј

РЕКАПИТУЛАЦИЈА**01. Претходни радови****02. Земљани радови****03. Бетонски радови****04. Горњи строј****УКУПНО**

ПДВ 20%

ПРЕДМЕР И ПРЕДРАЧУН

Ојачање коловозне конструкције улица у селу Речица (кат. бр. ул. 1277, 3872) у општини Житорађа,
Л=1271.62 м

НАПОМЕНА:

У свакој позицији где је то потребно, а није другачије наглашено, подразумева се набавка, израда, транспорт, испорука и монтажа материјала и опреме са свим осталим неопходним радњама који су наведени у предмеру радова и техничком извештају који је саставни део конкурсне документације, како би израда позиције била комплетна.

У свакој позицији где је наведен транспорт материјала подразумева се следеће:

Локална самоуправа обезбеђује депонију

У свакој позицији где је наведен транспорт материјала подразумева се даљина транспорта од градилишта до депоније (утврђивање заштитног насипа на десној страни обале реке Топлице у КО Речица). Ценом обухватити комплетан утовар, транспорт истовар, потребно планирање и трошкове депоније

Сви радови морају бити изведени од стране стручних овлашћених лица, а у потпуности према прописима и важећим стандардима за ову врсту радова. Сав употребљени материјал мора бити првокласног квалитета.

Ако је у некој од позиција наведен назив произвођача опреме или материјала подразумева се и опрема или материјал другог произвођача, истих или бољих карактеристика од предмером наведених.

Извођач је дужан да радове изврши у свему према приложеном техничком извештају, техничким условима, предмеру и цртежима, да пре почетка радова добро проучи добијену документацију и да на време упозори на евентуална одступања од постојећих прописа.

Извођач се такође не ослобађа обавезе извођења појединих радова, који су предвиђени предмером, а евентуално нису напоменути у техничком опису или било ком другом прилогу овог пројекта, а што је обавезан да уради по важећим прописима за извођење радова за ову врсту објекта.

Не обрачунава се и не плаћа посебно обезбеђење и организација градилишта укључујући смештај и исхрану радника, формирање покретне радионице, депоније, и остало. Саобраћајно обезбеђење градилишта сигнализацијом у току извођења радова је у обавези инвеститора и не урачунава се у цену.

Поз.бр.	Опис	Ј.М.	Количина	Јед. цена	Укупно
01. Претходни радови					
01.001	Обнављање и обележавање трасе пута пре почетка и у току изградње		м ¹	1271.62	
Укупно претходни радови					
02. Земљани радови					
02.001	Машински ископ материјала III и IV категорије са утоваром и транспортом на депонију		м3	523.50	
02.002	Машински ископ материјала III и IV категорије са утоваром и транспортом на депонију за путне јаркове		м3	21.01	
02.003	Израда насипа од шљунка, са набавком, транспортом, уградњом и сабијањем материјала до 40 MN/m ² .		м3	87.16	
02.004	Испод насипа, машинско сабијање земљаног материјала, односно, подгла до захтеване збијености од 50MN/m ²		м2	556.91	
02.005	Израда, фино планирање и ваљање постељице до захтеване збијености од 50 MN/m ²		м2	6784.95	

02.006	Израда банке од шљунка или локалног каменог материјала са набавком, транспортом и сабијањем до захтеване збијености од 70 MN/m ²	м ³	374.01
--------	---	----------------	--------

Укупно земљани радови

03. Бетонски радови

3.001	Нивелисање постојећих шаhti на потребну висину. Шахт поклопац претходно убетонирати у арм. Бетонску плочу МБ30 димензија 120*120*15цм. Обрачун по комаду.	ком	2.00
-------	--	-----	------

04. Горњи строј

4.001	Израда тампонског слоја од шљунка или локалног каменог материјала, д=20 цм са набавком, транспортом, уградњом и збијањем материјала до захтеване збијености од 70MN/m ²	м ³	121.91
4.002	Израда слоја од дробљеног каменог материјала 0-31.5 мм, д=10 цм, са набавком и транспортом, уградњом и збијањем до захтеване збијености од 90 MN/m ²	м ³	481.34
4.003	Израда БНХС-16 д=6 цм коловоз + додатних 5% проширења од укупне површине коловоза	м ²	4660.62

Укупно Горњи строј

РЕКАПИТУЛАЦИЈА

01. Претходни радови

02. Земљани радови

03. Бетонски радови

04. Горњи строј

УКУПНО

ПДВ 20%

ПРЕДМЕР И ПРЕДРАЧУН

Ојачање коловозне конструкције улица у селу Вољчинац (кат. бр. ул. 3202, 3184, 3204, 3198) у општини Житорађа, Л=1017.21 м

НАПОМЕНА:

У свакој позицији где је то потребно, а није другачије наглашено, подразумева се набавка, израда, транспорт, испорука и монтажа материјала и опреме са свим осталим неопходним радњама који су наведени у предмеру радова и техничком извештају који је саставни део конкурсне документације, како би израда позиције била комплетна.

У свакој позицији где је наведен транспорт материјала подразумева се следеће:

Локална самоуправа обезбеђује депонију

У свакој позицији где је наведен транспорт материјала подразумева се даљина транспорта од градилишта до депоније (утврђивање заштитног насипа на левој обали реке Топлице у КО Вољчинце).

Ценом обухватити комплетан утовар, транспорт истовар, потребно планирање и трошкове депоније

Сви радови морају бити изведени од стране стручних овлашћених лица, а у потпуности према прописима и важећим стандардима за ову врсту радова. Сав употребљени материјал мора бити првокласног квалитета.

Ако је у некој од позиција наведен назив произвођача опреме или материјала подразумева се и опрема или материјал другог произвођача, истих или бољих карактеристика од предмером наведених.

Извођач је дужан да радове изврши у свему према приложеном техничком извештају, техничким условима, предмеру и цртежима, да пре почетка радова добро проучи добијену документацију и да на време упозори на евентуална одступања од постојећих прописа.

Извођач се такође не ослобађа обавезе извођења појединих радова, који су предвиђени предмером, а евентуално нису напоменути у техничком опису или било ком другом прилогу овог пројекта, а што је обавезан да уради по важећим прописима за извођење радова за ову врсту објекта.

Не обрачунава се и не плаћа посебно обезбеђење и организација градилишта укључујући смештај и исхрану радника, формирање покретне радионице, депоније, и остало. Саобраћајно обезбеђење градилишта сигнализацијом у току извођења радова је у обавези инвеститора и не урачунава се у цену.

Поз.бр.	Опис	Ј.М.	Количина	Јед. цена	Укупно
01. Претходни радови					
01.001	Обнављање и обележавање трасе пута пре почетка и у току изградње	м ¹	1017.21		
Укупно претходни радови					
02. Земљани радови					
02.001	Машински ископ материјала III и IV категорије са утоваром и транспортом на депонију	м3	178.89		
02.002	Израда насипа од шљунка, са набавком, транспортом, уградњом и сабијањем материјала до 40 MN/m ² .	м3	206.65		
02.003	Испод насипа, машинско сабијање земљаног материјала, односно, подтла до захтеване збијености од 50 MN/m ²	м2	2470.93		
02.004	Израда, фино планирање и ваљање постелице до захтеване збијености од 50 MN/m ²	м2	5977.23		
02.005	Израда банке од шљунка или локалног каменог материјала са набавком, транспортом и сабијањем до захтеване збијености од 70 MN/m ²	м3	349.51		
Укупно земљани радови					

03. Бетонски радови

3.001	Нивелисање постојећих шахти на потребну висину. Шахт поклопац претходно убетонирати у арм. Бетонску плочу МБ30 лимензија 120*120*15cm. Обрвачи по комалу.	ком	2.00
-------	---	-----	------

04. Горњи строј

4.001	Израда тампонског слоја од шљунка или локалног каменог материјала, д=20 cm са набавком, транспортом, уградњом и збијањем материјала до захтеване збијености од 70MN/m ²	м3	61.34
4.002	Израда слоја од дробљеног каменог материјала 0-31.5 mm, д=10 cm, са набавком и транспортом, уградњом и збијањем до захтеване збијености од 90 MN/m ²	м3	428.81
4.003	Израда БНХС-16 д=6 cm коловоз + додатних 5% проширења од укупне површине коловоза	м2	3663.99

Укупно Горњи строј

РЕКАПИТУЛАЦИЈА**01. Претходни радови****02. Земљани радови****03. Бетонски радови****04. Горњи строј**

УКУПНО

ПДВ 20%

ПРЕДМЕР И ПРЕДРАЧУН

Ојачање коловозне конструкције улица у селу Јасеница (кат. бр. ул. 3572, 3574, 3577) у општини Житорађа,
Л=1874.48 м

НАПОМЕНА:

У свакој позицији где је то потребно, а није другачије наглашено, подразумева се набавка, израда, транспорт, испорука и монтажа материјала и опреме са свим осталим неопходним радњама који су наведени у предмеру радова и техничком извештају који је саставни део конкурсне документације, како би израда позиције била комплетна.

У свакој позицији где је наведен транспорт материјала подразумева се следеће:

Локална самоуправа обезбеђује депонију

У свакој позицији где је наведен транспорт материјала подразумева се даљина транспорта од градилишта до депоније (утврђивање заштитног насипа на десној обали реке Топлице у КО Јасеница).

Ценом обухватити комплетан утовар, транспорт истовар, потребно планирање и трошкове депоније

Сви радови морају бити изведени од стране стручних овлашћених лица, а у потпуности према прописима и важећим стандардима за ову врсту радова. Сав употребљени материјал мора бити првокласног квалитета.

Ако је у некој од позиција наведен назив произвођача опреме или материјала подразумева се и опрема или материјал другог произвођача, истих или бољих карактеристика од предмером наведених.

Извођач је дужан да радове изврши у свему према приложеном техничком извештају, техничким условима, предмеру и цртежима, да пре почетка радова добро проучи добијену документацију и да на време упозори на евентуална одступања од постојећих прописа.

Извођач се такође не ослобађа обавезе извођења појединих радова, који су предвиђени предмером, а евентуално нису напоменути у техничком опису или било ком другом прилогу овог пројекта, а што је обавезан да уради по важећим прописима за извођење радова за ову врсту објекта.

Не обрачунава се и не плаћа посебно обезбеђење и организација градилишта укључујући смештај и исхрану радника, формирање покретне радионице, депоније, и остало. Саобраћајно обезбеђење градилишта сигнализацијом у току извођења радова је у обавези инвеститора и не урачунава се у цену.

Поз.бр.	Опис	Ј.М.	Количина	Јед. цена	Укупно
01. Претходни радови					
01.001	Обнављање и обележавање трасе пута пре почетка и у току изградње	м ¹	1874.48		
Укупно претходни радови					
02. Земљани радови					
02.001	Машински ископ материјала III и IV категорије са утоваром и транспортом на депонију	м3	463.18		
02.002	Машински ископ материјала III и IV категорије са утоваром и транспортом на депонију за путне јаркове	м3	26.19		
02.003	Израда насипа од шљунка, са набавком, транспортом, уградњом и сабијањем материјала до 40 MN/m ² .	м3	273.60		
02.004	Испод насипа, машинско сабијање земљаног материјала, односно, подтла до захтеване збијености од 50MN/m ²	м2	3109.80		
02.005	Израда, фино планирање и ваљање постељице до захтеване збијености од 50 MN/m ²	м2	11422.10		
02.006	Израда банке од шљунка или локалног каменог материјала са набавком, транспортом и сабијањем до захтеване збијености од 70 MN/m ²	м3	790.40		
Укупно земљани радови					
03. Бетонски радови					
3.001	Нивелисање постојећих шаhti на потребну висину. Шахт поклопац претходно убетонирати у арм. Бетонску плочу МБ30 димензија 120*120*15цм. Обрачун по комаду.	КОМ	7.00		

04. Горњи строј			
4.001	Израда тампонског слоја од шљунка или локалног каменог материјала, д=20 цм са набавком, транспортом, уградњом и збијањем материјала до захтеване збијености од	м3	199.56
4.002	Израда слоја од дробљеног каменог материјала 0-31.5 мм, д=10 цм, са набавком и транспортом, уградњом и збијањем до захтеване збијености од 90 MN/m2	м3	679.80
4.003	Израда БНХС-16 д=6 цм коловоз + додатних 5% проширења од укупне површине коловоза	м2	6877.71
Укупно Горњи строј			

РЕКАПИТУЛАЦИЈА

01. Претходни радови

02. Земљани радови

03. Бетонски радови

04. Горњи строј

УКУПНО

ПДВ 20%

ПРЕДМЕР И ПРЕДРАЧУН

Дјачање коловозне конструкције улице “Хајдук Вељкове”(кат. бр. 8920/1) у општини Житорађа, Л=304.93 м

НАПОМЕНА:

У свакој позицији где је то потребно, а није другачије наглашено, подразумева се набавка, израда, транспорт, испорука и монтажа материјала и опреме са свим осталим неопходним радњама који су наведени у предмеру радова и техничком извештају који је саставни део конкурсне документације, како би израда позиције била комплетна.

У свакој позицији где је наведен транспорт материјала подразумева се следеће:

Локална самоуправа обезбеђује депонију

У свакој позицији где је наведен транспорт материјала подразумева се даљина транспорта од градилишта до депоније (испуњење терена за изградњу фудбалског игралишта у Житорађи). Ценом обухватити комплетан утовар, транспорт истовар, потребно планирање и трошкове депоније Сви радови морају бити изведени од стране стручних овлашћених лица, а у потпуности према прописима и важећим стандардима за ову врсту радова. Сав употребљени материјал мора бити првокласног квалитета.

Ако је у некој од позиција наведен назив произвођача опреме или материјала подразумева се и опрема или материјал другог произвођача, истих или бољих карактеристика од предмером наведених.

Извођач је дужан да радове изврши у свему према приложеном техничком извештају, техничким условима, предмеру и цртежима, да пре почетка радова добро проучи добијену документацију и да на време упозори на евентуална одступања од постојећих прописа.

Извођач се такође не ослобађа обавезе извођења појединих радова, који су предвиђени предмером, а евентуално нису напоменути у техничком опису или било ком другом прилогу овог пројекта, а што је обавезан да уради по важећим прописима за извођење радова за ову врсту објекта.

Не обрачунава се и не плаћа посебно обезбеђење и организација градилишта укључујући смештај и исхрану радника, формирање покретне радионице, депоније, и остало. Саобраћајно обезбеђење градилишта сигнализацијом у току извођења радова је у обавези инвеститора и не урачунава се у цену.

Поз.бр.	Опис	Ј.М.	Количина	Јед. цена	Укупно
01. Претходни радови					
01.001	Обнављање и обележавање трасе пута пре почетка и у току изградње		м ¹	304.93	
Укупно претходни радови					
02. Земљани радови					
02.001	Машински ископ материјала III и IV категорије са утоваром и транспортом на депонију		м3	45.03	
02.002	Ручни ископ матер. III и IV кат. са утоваром и транспортом у депонију за ров за полагање ПВЦ		м3	3.00	
02.003	Ручни ископ матер. III и IV кат. за Гајгер сливник са утоваром и транспортом на депонију.		м3	2.50	
02.004	Испод насипа, машинско сабијање земљаног материјала, односно, подтла до захтеване збијености од 40MN/m ²		м3	202.97	
02.005	Израда насипа од шљунка, са набавком, транспортом, уградњом и сабијањем материјала до		м3	41.88	
02.006	Израда, фино планирање и ваљање постељице до захтеване збијености од 50 MN/m ²		м2	1617.25	

02.007	Израда банкине од шљунка или локалног каменог материјала са набавком, транспортом и сабијањем до захтеване збијености од 70 MN/m ²	м3	83.73
--------	---	----	-------

Укупно земљани радови

03. Бетонски радови

03.001	Нивелисање постојећих шахти на потребну висину. Шахт поклопац претходно убетонирати у арм. Бетонску плочу МБ30 димензија 120*120*15cm.	ком	1.00
03.001	Обрачун по комалу. Набавка, транспорт и уградња сивих ливених једнослојних бетонских ивичњака 24x18 cm са завршном обрадом од бетона на слоју бетона МБ-15, у свему према детаљу	м1	6.00
03.002	Набавка, транспорт и уградња шљунка у објекте на путу, и збијањем до захтеване збијености од 70 MN/m ²	м3	0.50
03.003	Набавка, транспорт и уградња готовог бетонског Гајгер сливника	ком	1.00
03.004	Набавка, транспорт и уградња ПВЦ цеви ф 150 mm за повезивање Гајгер сливника са фекалном канализацијом	м1	3.00
03.005	Набавка и постављање гвоздених решетке за сливнике димензије 46/63/x=8 cm, носивости 400	ком	1.00

Укупно бетонски радови

04. Горњи строј

4.001	Израда слоја од дробљеног каменог материјала 0-31.5 mm, d=10 cm, са набавком и транспортом, уградњом и збијањем до захтеване збијености од 90 MN/m ²	м3	115.99
4.002	Израда БНХС-16 d=6 cm коловоз	м2	1079.62

Укупно Горњи строј

РЕКАПИТУЛАЦИЈА

01. Претходни радови

02. Земљани радови

03. Бетонски радови

04. Горњи строј

УКУПНО

ПДВ 20%

ПРЕДМЕР И ПРЕДРАЧУН

Ојачање коловозне конструкције улица у селу Држановац (кат. бр. 1501, 1642, 1366, 1379, 1015, 1636) у општини Житорађа, L=1740.72 м

НАПОМЕНА:

У свакој позицији где је то потребно, а није другачије наглашено, подразумева се набавка, израда, транспорт, испорука и монтажа материјала и опреме са свим осталим неопходним радњама који су наведени у предмеру радова и техничком извештају који је саставни део конкурсне документације, како би израда позиције била комплетна.

У свакој позицији где је наведен транспорт материјала подразумева се следеће:

Локална самоуправа обезбеђује депонију

У свакој позицији где је наведен транспорт материјала подразумева се даљина транспорта од градилишта до депоније (утврђивање заштитног насипа изнад фудбалског стадиона ФК "Полет" КО Држановац). Ценом обухватити комплетан утовар, транспорт истовар, потребно планирање и трошкове депоније

Сви радови морају бити изведени од стране стручних овлашћених лица, а у потпуности према прописима и важећим стандардима за ову врсту радова. Сав употребљени материјал мора бити првокласног квалитета. Ако је у некој од позиција наведен назив произвођача опреме или материјала подразумева се и опрема или материјал другог произвођача, истих или бољих карактеристика од предмером наведених.

Извођач је дужан да радове изврши у свему према приложеном техничком извештају, техничким условима, предмеру и цртежима, да пре почетка радова добро проучи добијену документацију и да на време упозори на евентуална одступања од постојећих прописа.

Извођач се такође не ослобађа обавезе извођења појединих радова, који су предвиђени предмером, а евентуално нису напоменути у техничком опису или било ком другом прилогу овог пројекта, а што је обавезан да уради по важећим прописима за извођење радова за ову врсту објекта.

Не обрачунава се и не плаћа посебно обезбеђење и организација градилишта укључујући смештај и исхрану радника, формирање покретне радионице, депоније, и остало. Саобраћајно обезбеђење градилишта сигнализацијом у току извођења радова је у обавези инвеститора и не урачунава се у цену.

Поз.бр.	Опис	Ј.М.	Количина	Јед. цена	Укупно
01. Претходни радови					
01.001	Обнављање и обележавање трасе пута пре почетка и у току изградње	м ¹	1740.72		
Укупно претходни радови					
02. Земљани радови					
02.001	Машински ископ материјала III и IV категорије са утоваром и транспортом на депонију	м3	464.25		
02.002	Израда насипа од шљунка, са набавком, транспортом, уградњом и сабијањем материјала до 40 MN/m ² .	м3	317.68		
02.003	Испод насипа, машинско сабијање земљаног материјала, односно, подтла до захтеване збијености од 50MN/m ²	м2	3700.15		
02.004	Израда, фино планирање и ваљање постељице до захтеване збијености од 50 MN/m ²	м2	9754.08		
02.005	Израда банке од шљунка или локалног каменог материјала са набавком, транспортом и сабијањем до захтеване збијености од 70 MN/m ²	м3	494.97		
Укупно земљани радови					
03. Бетонски радови					
3.001	Нивелисање постојећих шахти на потребну висину. Шахт поклопац претходно убетонирати у арм. Бетонску плочу МБ30 димензија 120*120*15цм. Обрачун по комаду.	КОМ	10.00		

04. Горњи строј			
4.001	Израда тампонског слоја од шљунка или локалног каменог материјала, д=20 цм са набавком, транспортом, уградњом и збијањем материјала до захтеване збијености од 70MN/m ²	м3	229.89
4.002	Израда слоја од дробљеног каменог материјала 0-31.5 мм, д=10 цм, са набавком и транспортом, уградњом и збијањем до захтеване збијености од 90 MN/m ²	м3	656.49
4.003	Израда БНХС-16 д=6 цм коловоз + додатних 5% проширења ол укупне површине коловоза	м2	6699.85
Укупно Горњи строј			

РЕКАПИТУЛАЦИЈА

01. Претходни радови

02. Земљани радови

03. Бетонски радови

04. Горњи строј

УКУПНО

ПДВ 20%

ЗБИРНА РЕКАПИТУЛАЦИЈА

**УКУПНО-НИКОЛЕ ТЕСЛЕ
УКУПНО-БАДЊЕВАЦ
УКУПНО-ИЗВОР И ГЛАШИНАЦ
УКУПНО-ПОДИНА
УКУПНО-ЛУКОМИР
УКУПНО-РЕЧИЦА-РЕЧИЦА 2
УКУПНО-ВОЉЧИНАЦ
УКУПНО-ЈАСЕНИЦА
УКУПНО-ХАЈДУК ВЕЉКОВА
УКУПНО-ДРЖАНОВАЦ**

**Без ПДВ-а
ПДВ 20%
Без ПДВ-а**

2/2.5.1. Технички опис радова

Општи подаци

Врста пројекта:	Пројекат за извођење ојачања коловозне конструкције
Објекат:	Тротоари у улици Николе Тесле (катастарски број пута 3227) у Житорађи
Почетна станица:	км 0+000, 00
Крајња станица:	км 0+796, 93
Пројектна дужина:	Л= 796, 93 м

1. Увод

Општинска управа општине Житорађа из Житорађе поставила је захтев за израду техничке документације: Пројекат за извођење ојачања коловозне конструкције тротоара у улици ”Николе Тесле”(катастарски број пута 3227) у Житорађи, од улице ”Топлички хероји” до продужетка улице ”Ратка Павловића”, у свему према пројектном задатку и који је приложен уз овај пројекат.

Геодетска снимава ихвршена су октобра 2009. године и на терену су узети сви подаци за израду пројекта изградње тротоара са десне стране коловоза. Траса новопроектваног тротоара пружа се трасом постојеће улице у укупној дужини од 796, 93 м, стим што се тротоари раде од станицаже км 0+026, 82 до км 0+794, 31 у дужини од 767, 49 м.

На ситуационом плану размере 1 : 1.000 дата је осовина постојеће саобраћајнице са свим потребним елементима за пројектовање, у односу на коју су постављени десно од осовине новопроектвани тротоар. Почетно теме је Т-0, чије су координате (Y0=7.558.469, 36; X0=4.782.985, 79) налази се у осовини постојеће улице ”Топлички хероји”, која је саставни део државног пута II реда Кочане-Прокупље одакле се саобраћајница пружа према наставку улице ”Ратко Павловић”, што се може видети на ситуационом плану, а завршно теме Т-9 чије су координате (Y9=7.558.396, 39; X9=4.782.197, 46) је у осовини наставка улице ” Ратко Павловић”.

2. Елементи за пројектовање тротоара

На основу пројектног задатка, саобраћајница код које се десно од њене осовине раде тротоари се рангира као сабирна улица и повезује улицу ”Топлички хероји” са наставком улице ”Ратко Павловић” са следећим конструктивним елементима:

ширина коловоза саобраћајнице где се десно од ње раде тротоари.....	4, 50 м;
ширина тротоара десно од осовине саобраћајнице	2, 50 м;
максимални подужни нагиб нивелете саобраћајнице(примењен)	4, 13 %;
попечни нагиб тротоара (примењен)	1, 00 %;

коловозна конструкција за лако саобраћајно оптерећење;

сви елементи саобраћајнице у највећој могућој мери усаглашени са постојећим стањем изграђености уз поштовање постављених захтева и прописа;

3. Опис трасе и нивелете тротоара

Саобраћајница почиње на делу постојеће улице ”Топлички хероји” која је саставни део државног пута II реда Кочане-Прокупље одакле се саобраћајница пружа према Прокупљу, а завршава се у истој улици, односно на 0+838, 58 м од почетка. Лево и десно од осовине саобраћајнице су тротоари чија је ширина 2, 50 м.

Нивелета постојеће саобраћајнице је по постојећем коловозу, а десно уз ивицу постојећег коловоза се постављају нови ивичњаци 24/18 цм.

Подужни нагиби постојеће саобраћајнице иако мали, највећи 4, 13 % на дужини од 14, 37 м на стационачи км 0+782, 56 до км 0+796, 93 на крају деонице саобраћајнице омогућују одвојење атмосферске воде уз ивичњак у новопроектовани сливник на стационачи 0+044, 20 (то се може видети на ситуационом плану). Вода из сливника одводи се гравитационо у постојећи бетонски канал.

Тротоари се раде на почетку деонице у попречном паду од 1 % ка каналу, тако да атмосферска вода са тротоара се слива у бетонски канал, а на крају деонице попречни нагиб од 1 % је према коловозу тако да се вода слива на коловоз и гравитационо одводи до сливника.

На стационачи км 0+207, 12 до км 0+254, 44 ширина тротоара се сужава због приближавања коловоза улице бетонском каналу тако да је на пр 19 ширина тротоара 1, 41 м.

4. Одводњавање саобраћајнице

Прикупљена атмосферска вода са тротоара од пр 8 до пр 44 се слива према постојећем бетонском каналу, а од пр 44 до пр 49 атмосферска вода се слива према коловозу и гравитационо одводи до новопроектованог сливника на стационачи км 0+044, 20 и гравитационо из сливника одводи у бетонски канал цевима f 160 мм. Новопостављени ивичњаци 24/18 цм са десне стране саобраћајнице контролисано доводе атмосферску воду до канала до сливника.

5. Коловозна конструкција

За новопроектоване тротоаре усвојена је следећа коловозна конструкција:

За тротоаре:

АБ 8 (асфалт бетон 0/8 мм, бит 60)	3 цм
БНС 22 (битуминизирани агрегат 0/22 мм, бит 60).....	6 цм
Носећи слој од дробљеног каменог материјала 0-31.5мм	10 цм
Постојећи тампонски слој од шљунка	мин 15 цм
Укупно:	34 цм

6. Цена коштања

За све радове урађени су посебни предмери који су обухваћени општим предмером. Предмери су урађени по позицијама техничког описа уговорне документације, књига 2 за израду и реконструкцију путева у Републици Србији.

Технички опис радова дат је у пројекту и урађен је по позицијама техничког описа уговорне документације, књига 2 за израду и реконструкцију путева у Републици Србији.

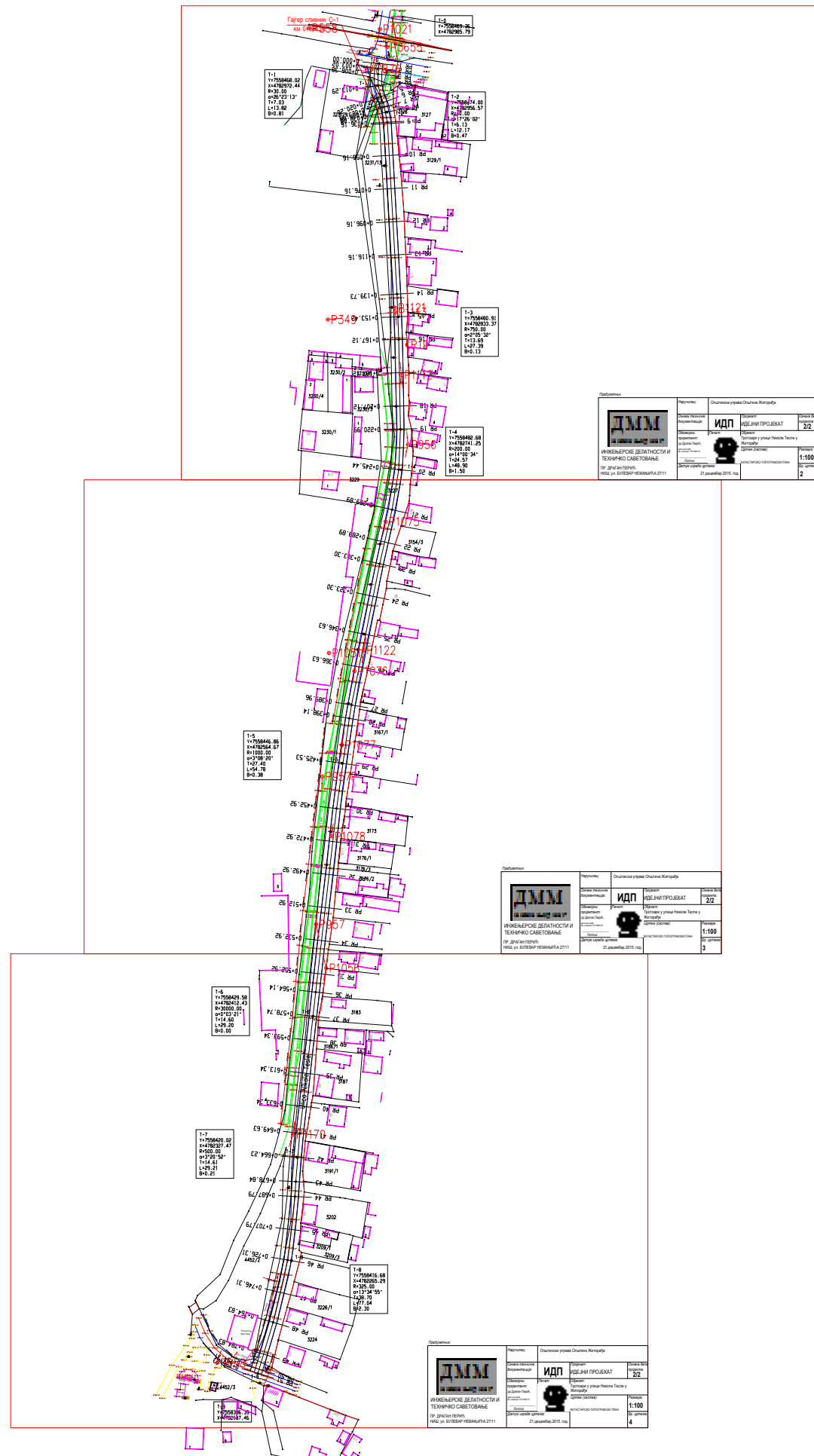
За јединичне цене узете су цене радова у октобру 2017 године које су формиране на бази калкулативних елемената ЈП "Путеви Србије".



Одговорни пројектант:

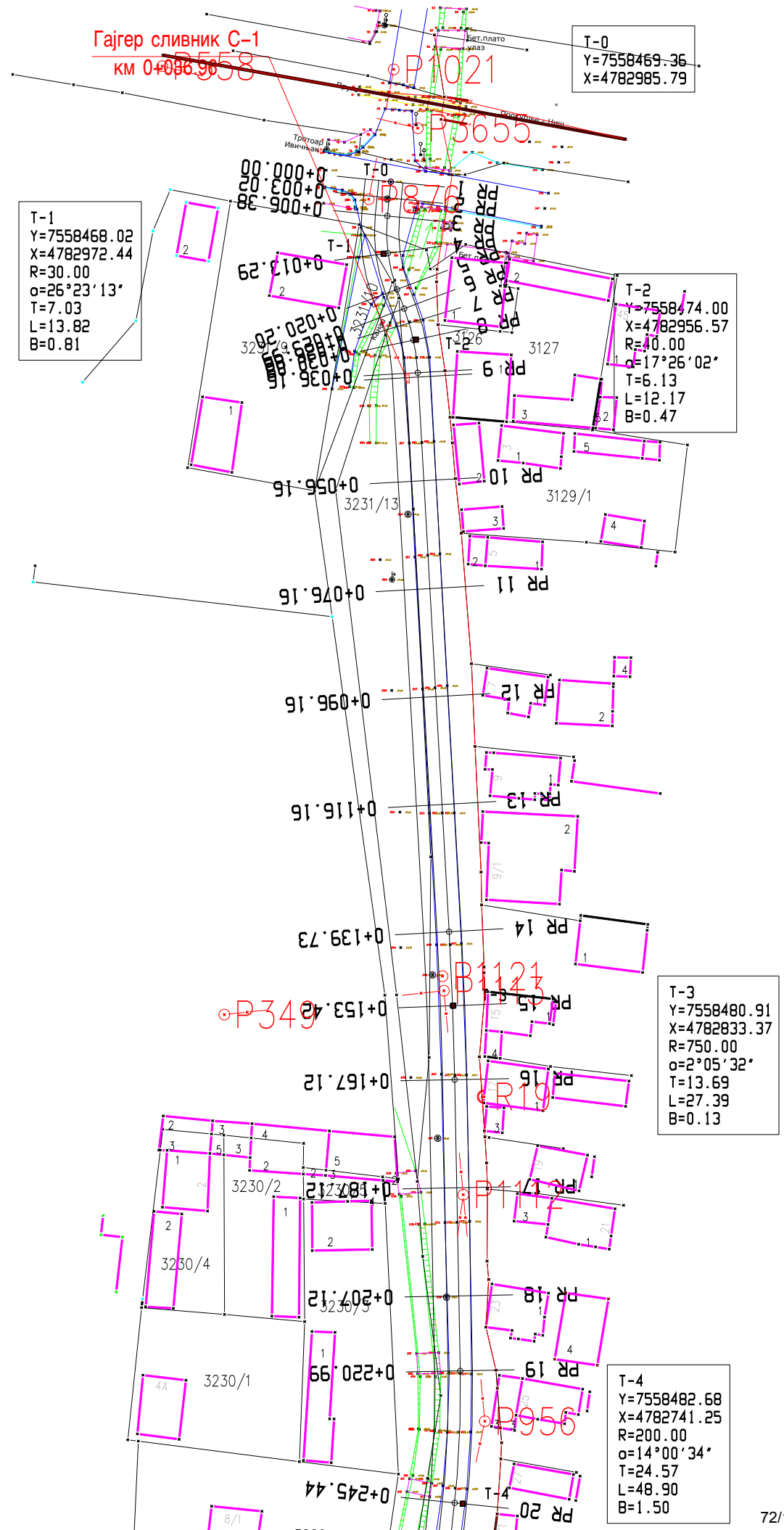
др Драган Перић,
дипл. грађ. инж.




Dragana Peric



<p>Предузетник:</p>  <p>ИНЖЕЊЕРСКЕ ДЕЛАТНОСТИ И ТЕХНИЧКО САВЕТОВАЊЕ ПР. ДРАГАН ПЕРИЋ НИШ, ул. БУЛЕВАР НЕМАЊИЋА 27/11</p>			
Наручилац:	Општинска управа Општине Житораја		
Ознака техничке документације:	ИДП	Пројекат:	ИДЕЈНИ ПРОЈЕКАТ
Одговорни пројектант:	др Драган Перић, Бр. лиценце: 515 0882 03	Печат:	Објекат: Тротуари у улици Николе Тесле у Житораји
Потпис:		Катастарско-топографски план	Размера: 1:100
Датум израде цртежа:	21.децембар.2015. год.	Бр. цртежа:	4



Предузетник:

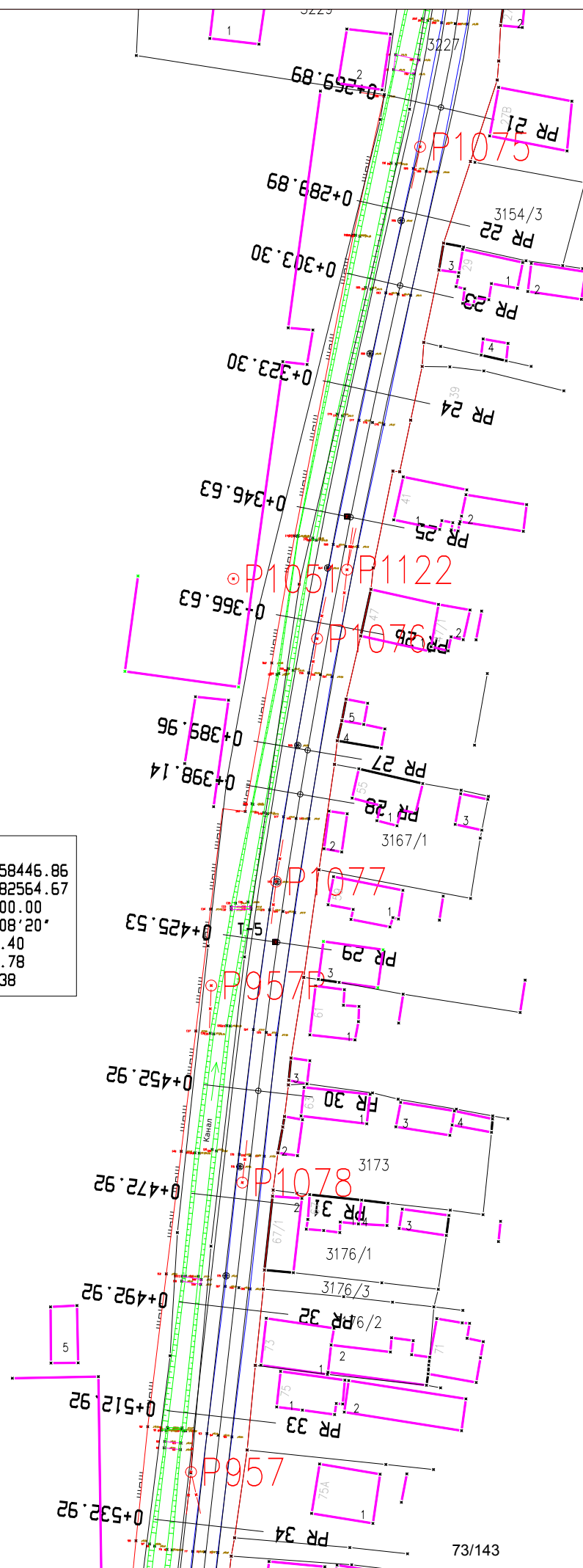


ИНЖЕЊЕРСКЕ ДЕЛАТНОСТИ И
ТЕХНИЧКО САВЕТОВАЊЕ


ПР. ДРАГАН ПЕРИЋ
НИШ, ул. БУЛЕВАР НЕМАЊИЋА 27/11

Наручилац:	Општинска управа Општине Житорађа		
Ознака техничке документације:	ИДП	Пројекат: ИДЕЈНИ ПРОЈЕКАТ	Ознака дела пројекта: 2/2
Одговорни пројектант: др Драган Перић, дипл. инж. грађ. Бр. лиценце: 315 0982 03	Печат: 	Објекат: Тротоари у улици Николе Тесле у Житорађи	Размера: 1:1000
Потпис: Датум израде цртежа:	21. децембар. 2015. год.	Цртеж (састав): КАТАСТАРСКО-ТОПОГРАФСКИ ПЛАН	Бр. цртежа: 2

T-5
 Y=7558446.86
 X=4782564.67
 R=1000.00
 $\alpha=3^{\circ}08'20''$
 T=27.40
 L=54.78
 B=0.38



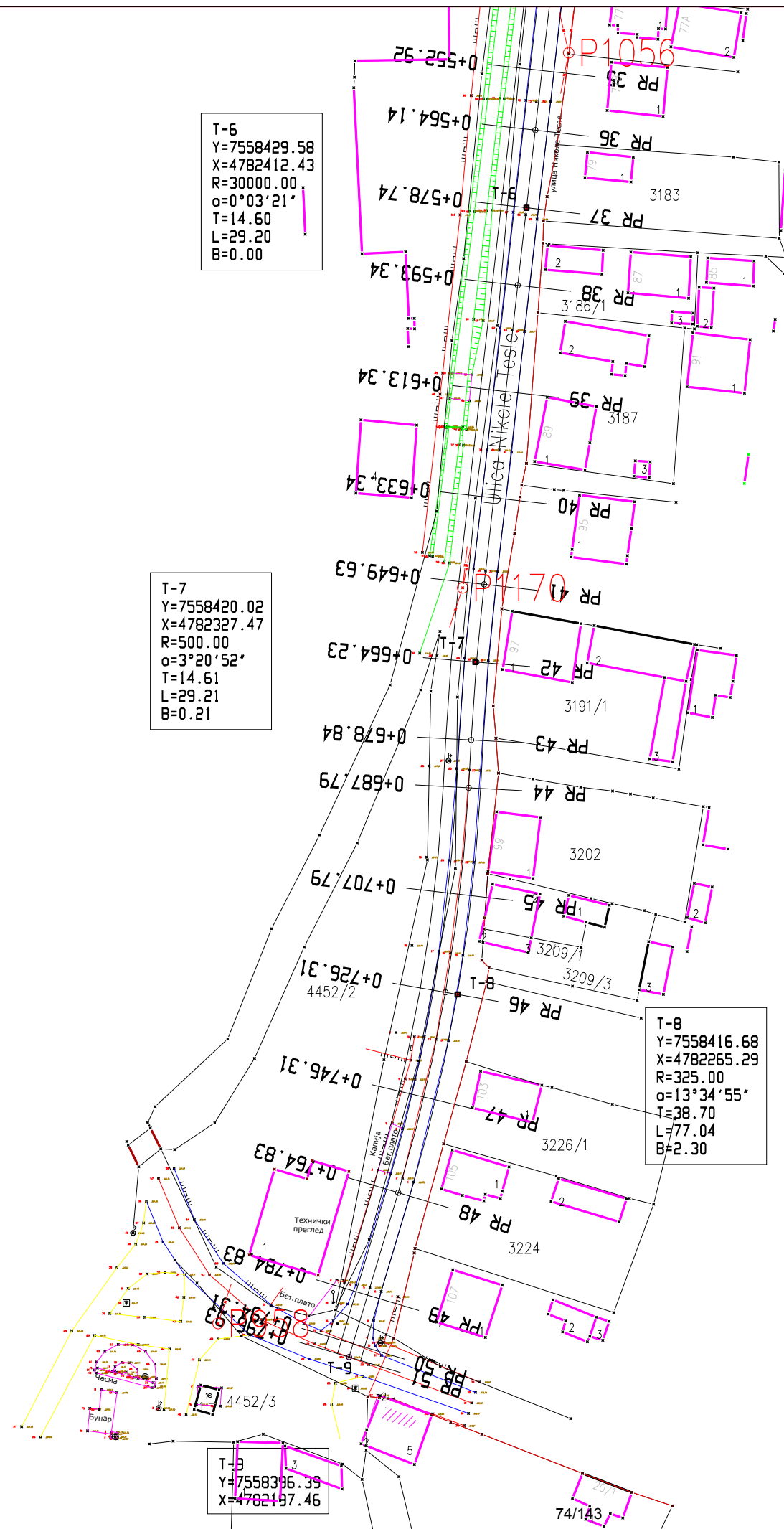
Предузетник:



ИНЖЕЊЕРСКЕ ДЕЛАТНОСТИ И
 ТЕХНИЧКО САВЕТОВАЊЕ

ПР. ДРАГАН ПЕРИЋ
 НИШ, ул. БУЛЕВАР НЕМАЊИЋА 27/11

Наручилац:	Општинска управа Општине Житорађа		
Ознака техничке документације:	ИДП	Пројекат: ИДЕЈНИ ПРОЈЕКАТ	Ознака дела пројекта: 2/2
Одговорни пројектант: др Драган Перић, <small>дипл. инж. грађ. бр. лиценце: 315 0982 03</small>	Печат: 	Објекат: Тротоари у улици Николе Тесле у Житорађи	Размера: 1:100
Потпис: Датум израде цртежа:		Цртеж (састав): КАТАСТАРСКО-ТОПОГРАФСКИ ПЛАН	
		21. децембар. 2015. год.	




Т-1
 Y=7558429.58
 X=4782412.43
 R=30000.00
 $\alpha=0^{\circ}03'21''$
 T=14.60
 L=29.20
 B=0.00

Т-7
 Y=7558420.02
 X=4782327.47
 R=500.00
 $\alpha=3^{\circ}20'55''$
 T=14.61
 L=29.21
 B=0.21

Т-8-1
 Y=7558416.68
 X=4782265.29
 R=325.00
 $\alpha=13^{\circ}34'55''$
 T=38.70
 L=77.04
 B=2.30

Т-3
 Y=7558396.39
 X=4782197.46

Предузетник:



ИНЖЕЊЕРСКЕ ДЕЛАТНОСТИ И
ТЕХНИЧКО САВЕТОВАЊЕ

ПР. ДРАГАН ПЕРИЋ
НИШ, ул. БУЛЕВАР НЕМАЊИЋА 27/11

Наручилац:	Општинска управа Општине Житорађа		
Ознака техничке документације:	ИДП	Пројекат: ИДЕЈНИ ПРОЈЕКАТ	Ознака дела пројекта: 2/2
Одговорни пројектант: др Драган Перић, дипл. инж. грађ. бр. лиценце: 315 0982 03	Печат: 	Објекат: Тротоари у улици Николе Тесле у Житорађи	Размера: 1:100
Потпис: Датум израде цртежа:	21. децембар. 2015. год.	Цртеж (састав): КАТАСТАРСКО-ТОПОГРАФСКИ ПЛАН	

2/2.5.1. Технички опис радова

Општи подаци

Врста пројекта: Пројекат за извођење ојачања коловозне конструкције
Објекат: Приступне улице у селу Бадњевац
(катастарски бројеви улица 2616, 3665)
у општини Житорађа

Почетна станица Крак 1: км 0+000, 00 (профил 1)
Крајња станица Крак 1: км 0+405, 09 (профил 35)

Почетна станица Крак 2: км 0+000, 00 (профил 1)
Крајња станица Крак 2: км 0+706, 47 (профил 73)

Почетна станица Крак 3: км 0+000, 00 (профил 1)
Крајња станица Крак 3: км 0+250, 49 (профил 24)

Пројектна дужина: $L = 1.362, 05$ м

1. Увод

Општинска управа Општине Житорађа из Житорађе поставила је захтев за израду техничке документације: Пројекат за извођење ојачања коловозне конструкције улица у селу Бадњевац (катастарски бројеви улица 2616, 3665) у општини Житорађа.

Геодетска снимања извршена су новембра 2015. године и на терену су узети сви подаци за израду пројекта. Траса саобраћајнице пружа се трасом постојећих улица у укупној дужини од 1.362, 05 м.

На ситуационом плану размере 1 : 1000 дата је осовина саобраћајнице на којој је потребно урадити ојачање коловозне конструкције са свим потребним елементима за пројектовање. Почетно теме крака 1 T_0 , чије су координате ($X_0=7.564.232, 73, 66$; $Y_0=4.781.296, 78$) налази се у осовини постојеће асфалтиране улице, одакле се саобраћајница пружа у правцу југа до темена T_6 , чије су координате ($X_6=7.564.277, 48$; $Y_6=4.780.898, 79$), које је уједно и завршно теме Крака 1, а налази се у осовини Крака 3. Почетно теме крака 2, T_0 налази се такође у осовини постојеће асфалтиране улице и има координате ($X_0=7.564.246, 11$; $Y_0=4.781.341, 78$), и пружа се у правцу Југа до темена T_{20} , чије су координате ($X_{20}=7.564.490, 54$; $Y_{20}=4.780.792, 95$), које је уједно и завршно теме Крака 2, а налази се у осовини самог Крака 2. Почетно теме крака 3, је уједно и завршно теме крака 1, пружа се у правцу истока до крака 2, и координате завршног темена T_6 су ($X_6=7.564.493, 50$; $Y_6=4.780.7080, 95$) Као што се види у ситуационом плану, сва темена дефинисана су координатама ради лакшег обележавања приликом извођења радова.

2. Елементи за пројектовање саобраћајнице

На основу пројектног задатка саобраћајница се рангира као приступна саобраћајница нижега реда, односно приступна улица са следећим конструктивним елементима:

- ширина коловоза саобраћајнице 3, 50 м;
- максимални подужни нагиб нивелете (примењен) 10, 59 %;
- минимални подужни нагиб нивелете (примењен) 0, 27 %;
- максимални попречни нагиб коловоза 4, 00 %;
- минимални попречни нагиб коловоза 2, 50 %;
- коловозна конструкција за лако саобраћајно оптерећење;
- сви елементи саобраћајнице у највећој могућој мери усаглашени са постојећим стањем изграђености уз поштовање постављених захтева и прописа;

3. Рељеф

Обиласком трасе уочено је да је овај део терена брдовит са висинском разликом рељефа од 50 м до 150 м на 1.000 м растојања. Као средина у којој се ради реконструкција саобраћајнице, препознат је материјал III и IV категорије.

4. Ситуациони план и подужни профил

Како се ради о ојачању коловозне конструкције постојеће саобраћајнице, геометрија трасе је урађена на основу геодетског снимка постојећег стања, при чему је положај трасе постојеће саобраћајнице остао исти.

На краку 1 има укупно пет хоризонталних кривина, од којих су три леве и две десне оријентације, на краку 2 има укупно деветнаест хоризонталних кривина од којих су десет леве и девет десне оријентације, док на краку 3 има пет хоризонталних кривина, а оне су три леве и две десне оријентације

Елементи ситуационог решења трасе су задовољавали вредност рачунске брзине $V_{\text{rac}}=40,00$ km/h, што је усаглашено и са ширином постојеће улице од 3,50 м.

У вертикалном смислу, подужни нагиби од 0,27% до 10,359%, на обадва крака одводе воду ка почетку и крају улица, одакле се вода гравитационо одводи даље са коловоза.

5. Попречни профил

Постојећи попречни профил улице је ширине између 4,00 и 6,00 метара од ограде до ограде. Унутар овог профила смештен је коловоз ширине, 3,50 м са банкама са леве и десне стране. Пројектована ширина банке је 0,75 м, али се на местима где је то потребно проширују од ивице коловоза до ограда и објеката, променљиве су ширине и имају контра пад ка коловозу. На местима где се налази постојећи јарак за одвођење атмосферских вода, задржан је, уз минимално потребно продубљивање, ради лакшег протицања воде.

6. Раскрснице и приступи

На посматраној деоници, постоји више прикључка на улицу на којој се ради ојачање. Предвиђено је нивелационо уклапање ове саобраћајнице са осталим прикључцима улицама, уз одређено проширење коловоза код уливања са асфалтираним улицама. Све се ово може видети на ситуационом плану.

7. Експропријација

Експропријација земљишта није потребна јер су сви захвати остали у оквиру земљишта на којем је улица.

8. Одводњавање саобраћајнице

Атмосферска вода са коловоза усмерава се гравитационо, у зависности од крака ка почетку или ка крају саобраћајнице, на сва три крака улице, одакле се даље, такође гравитационо одводи даље са коловоза, у јаркове за прикупљање атмосферских вода, а онда се даље одводи до постојећих пропуста.

9. Коловозна конструкција

За ојачање коловозне конструкције постојеће саобраћајнице предвиђени су следећи радови:

- БНХС-16 6 цм
- ДКА 0-31,5 мм 10 цм
- Укупно: 16 цм

На делу улице, где нема шљунка као део постојеће коловозне конструкције, наведеној коловозној конструкцији треба додати и 20 цм шљунка, тако да укупна дебљина коловозне конструкције износи 36 цм.

10. Постојећа инфраструктура

Испод постојеће коловозне конструкције постоји одређена инфраструктурна мрежа, чији положај није тачно дефинисан, већ се може наслутити из разних закрпа по постојећем коловозу. Предвиђени радови не утичу на постојећу инфраструктурну мрежу. Пре почетка радова представници ЈП треба да изађу на терен и извођачу радова покажу положај своје мреже. На деловима где саобраћајница пресеца инфраструктурну мрежу, радове на ископу треба обавити ручно, уз присуство представника ЈП

11. Цена коштања

За све радове урађени су посебни предмери који су обухваћени општим предмером. Предмери су урађени по позицијама техничког описа уговорне документације, књига 2 за израду и реконструкцију путева у Републици Србији.

Технички опис радова дат је у пројекту и урађен је по позицијама техничког описа уговорне документације, књига 2 за израду и реконструкцију путева у Републици Србији.

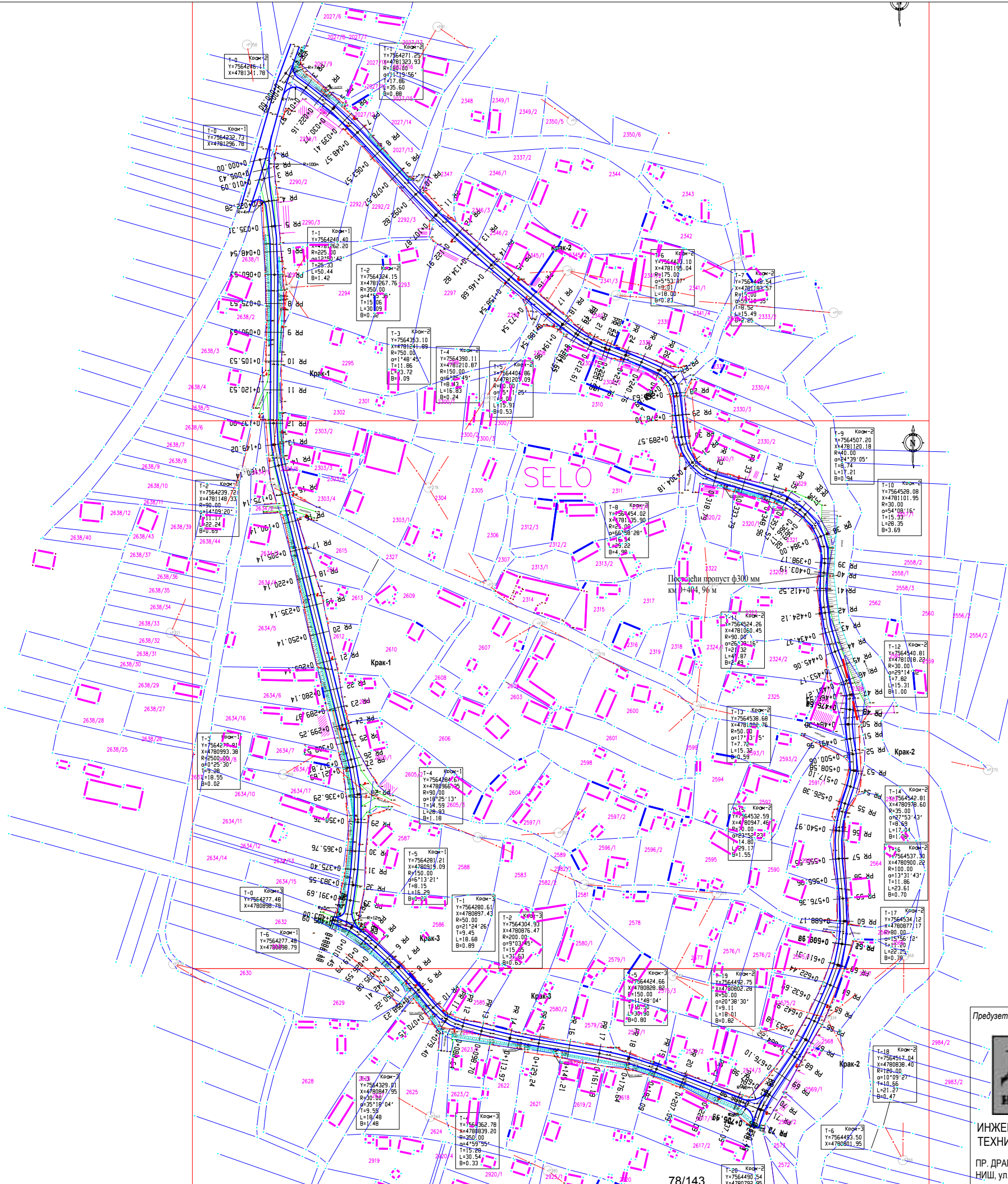
За јединичне цене узете су цене радова у месецу октобру 2017 године које су формиране на бази калкулативних елемената ЈП "Путеви Србије".

Одговорни пројектант:


др Драган Перић,
дипл. грађ. инж.




Драган Перић



Прeдузeтник:



ИНЖЕЊЕРСКЕ ДЕЛАТНОСТИ И ТЕХНИЧКО САВЕТОВАЊЕ
 ПР. ДРАГАН ПЕРИЋ
 НИШ, ул. БУЛЕВАР НЕМАЊИЋА 27/11

Наручилац:	Општинска управа Општине Житорађа		
Ознака техничке документације:	ИДП	Прoјекат: ИДЕЈНИ ПРОЈЕКАТ	Ознака дела пројекта: 2/2
Одговорни пројектант:	Печат: 	Објекат: Приступне улице у селу Бадњевац у општини Житорађа	Размера:
Датум израде цртежа:	Потпис: Бр. лиценце: 315 0982 03	Цртеж (састав): КАТАСТАРСКО-ТОПОГРАФСКИ ПЛАН	Бр. цртежа: 1
		21.децембар.2015. год.	

Предузетник:



ИНЖЕЊЕРСКЕ ДЕЛАТНОСТИ И ТЕХНИЧКО САВЕТОВАЊЕ

ПР. ДРАГАН ПЕРИЋ
НИШ, ул. БУЛЕВАР НЕМАЊИЋА 27/11

Наручилац:

Општинска управа Општине Житорађа

Ознака техничке документације:

ИДП

Пројекат:
ИДЕЈНИ ПРОЈЕКАТ

Ознака дела пројекта:
2/2

Одговорни пројектант:
др Драган Перић,



Објекат:
Приступне улице у селу Бадњевац у општини Житорађа

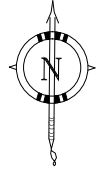
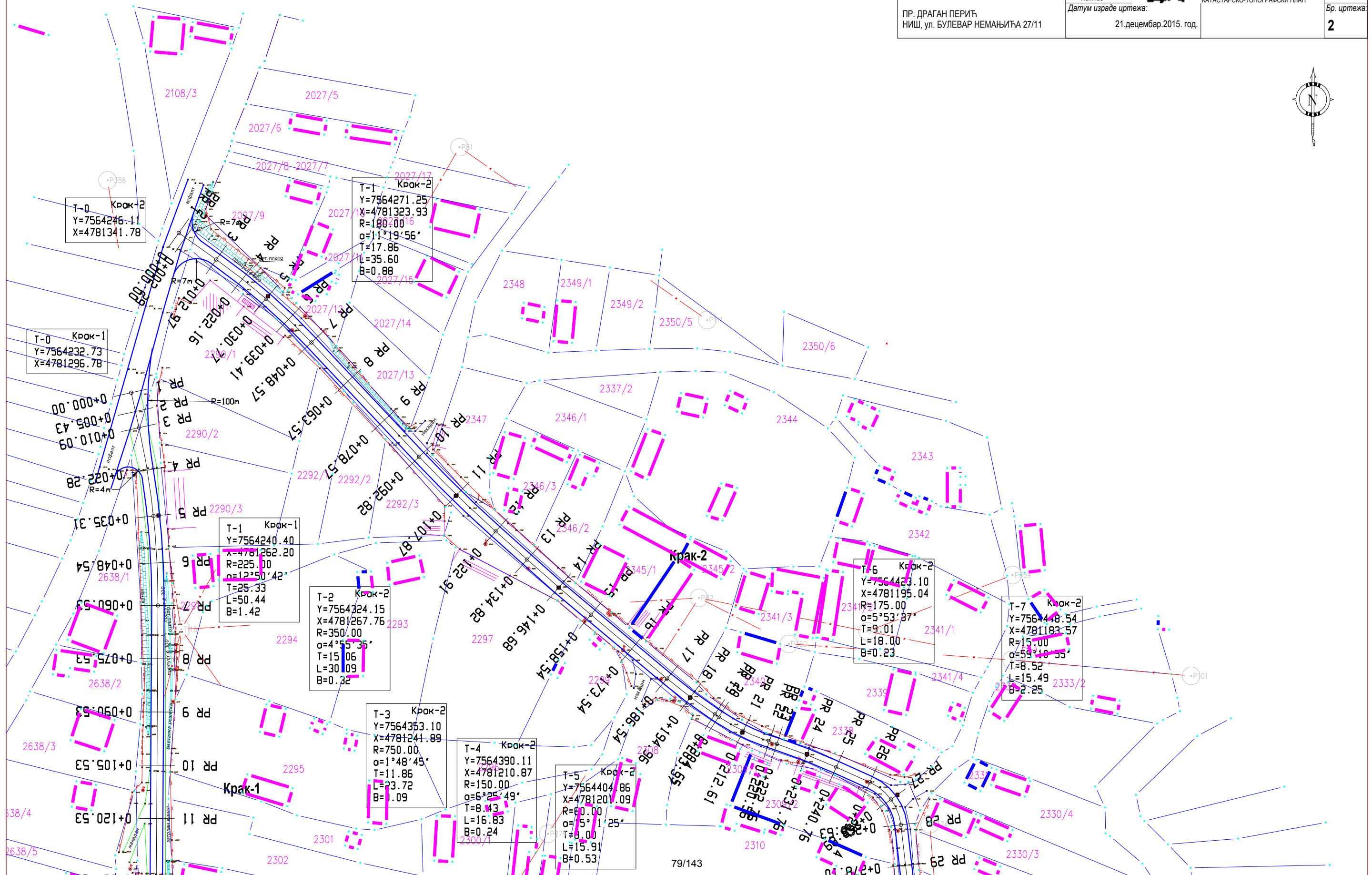
Потпис

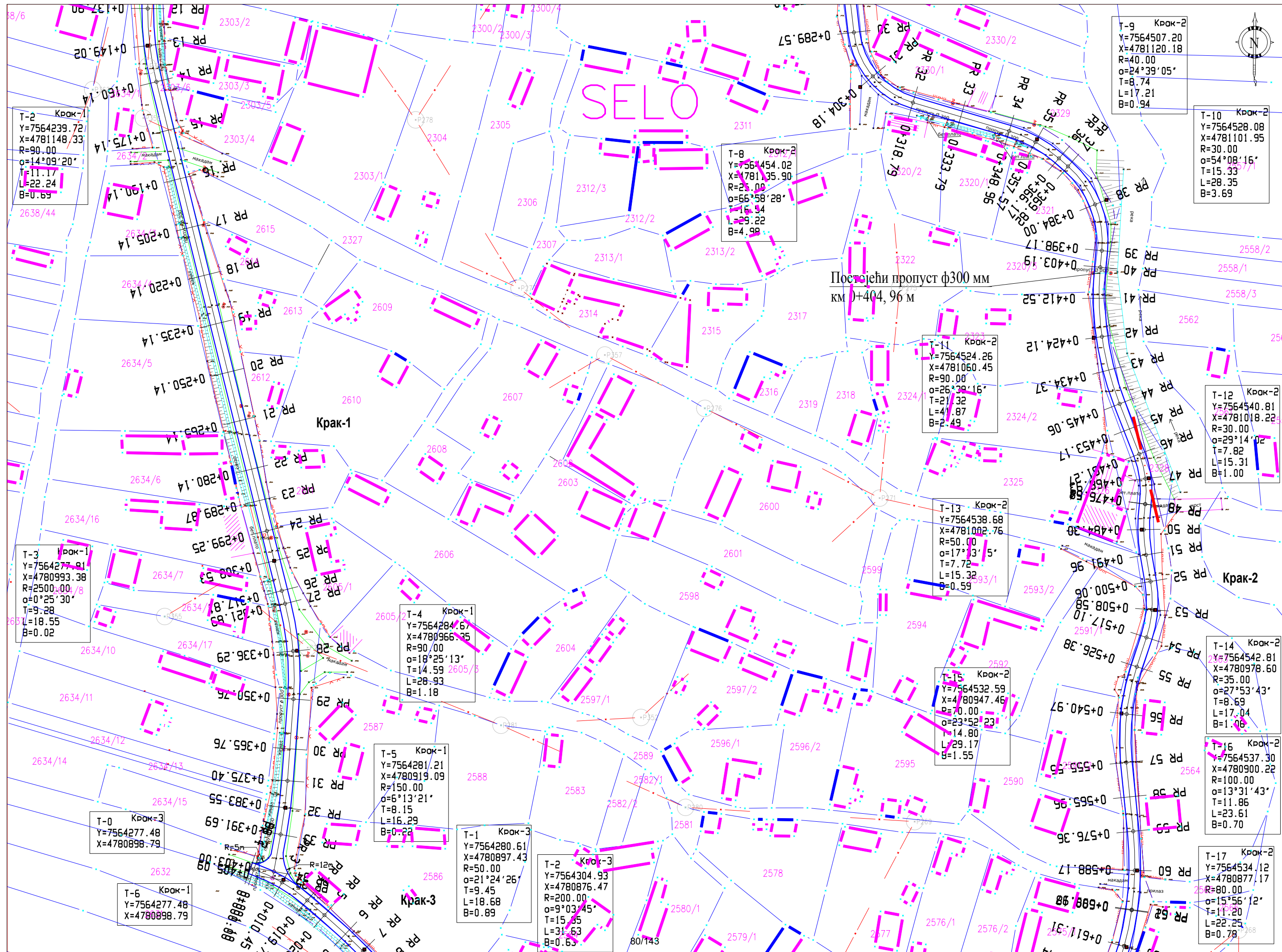
Датум израде цртежа:
21.децембар.2015. год.

Цртеж (састав):
КАТАСТАРСКО-ТОПОГРАФСКИ ПЛАН

Размера:
1:1000

Бр. цртежа:
2





T-9 Крaк-2
Y=7564507.20
X=4781120.18
R=40.00
 $\alpha=24^{\circ}39'05''$
T=8.74
L=17.21
B=0.94

T-10 Крaк-2
Y=7564528.08
X=4781101.95
R=30.00
 $\alpha=54^{\circ}08'16''$
T=15.33
L=28.35
B=3.69

T-2 Крaк-1
Y=7564239.72
X=4781148.33
R=90.00
 $\alpha=14^{\circ}09'20''$
T=11.17
L=22.24
B=0.69

T-8 Крaк-2
Y=7564454.02
X=4781135.90
R=25.00
 $\alpha=66^{\circ}58'28''$
T=16.34
L=29.22
B=4.98

T-11 Крaк-2
Y=7564524.26
X=4781060.45
R=90.00
 $\alpha=26^{\circ}39'16''$
T=21.32
L=41.87
B=2.49

T-12 Крaк-2
Y=7564540.81
X=4781018.22
R=30.00
 $\alpha=29^{\circ}14'02''$
T=7.82
L=15.31
B=1.00

T-3 Крaк-1
Y=7564277.81
X=4780993.38
R=2500.00/8
 $\alpha=0^{\circ}25'30''$
T=9.28
L=18.55
B=0.02

T-4 Крaк-1
Y=7564284.67
X=4780966.35
R=90.00
 $\alpha=18^{\circ}25'13''$
T=14.59
L=26.93
B=1.18

T-13 Крaк-2
Y=7564538.68
X=4781002.76
R=50.00
 $\alpha=17^{\circ}13'5''$
T=7.72
L=15.32
B=0.59

T-14 Крaк-2
Y=7564542.81
X=4780978.60
R=35.00
 $\alpha=27^{\circ}53'43''$
T=8.69
L=17.04
B=1.00

T-0 Крaк-3
Y=7564277.48
X=4780898.79

T-5 Крaк-1
Y=7564281.21
X=4780960.60
R=150.00
 $\alpha=6^{\circ}13'21''$
T=8.15
L=16.29
B=0.22

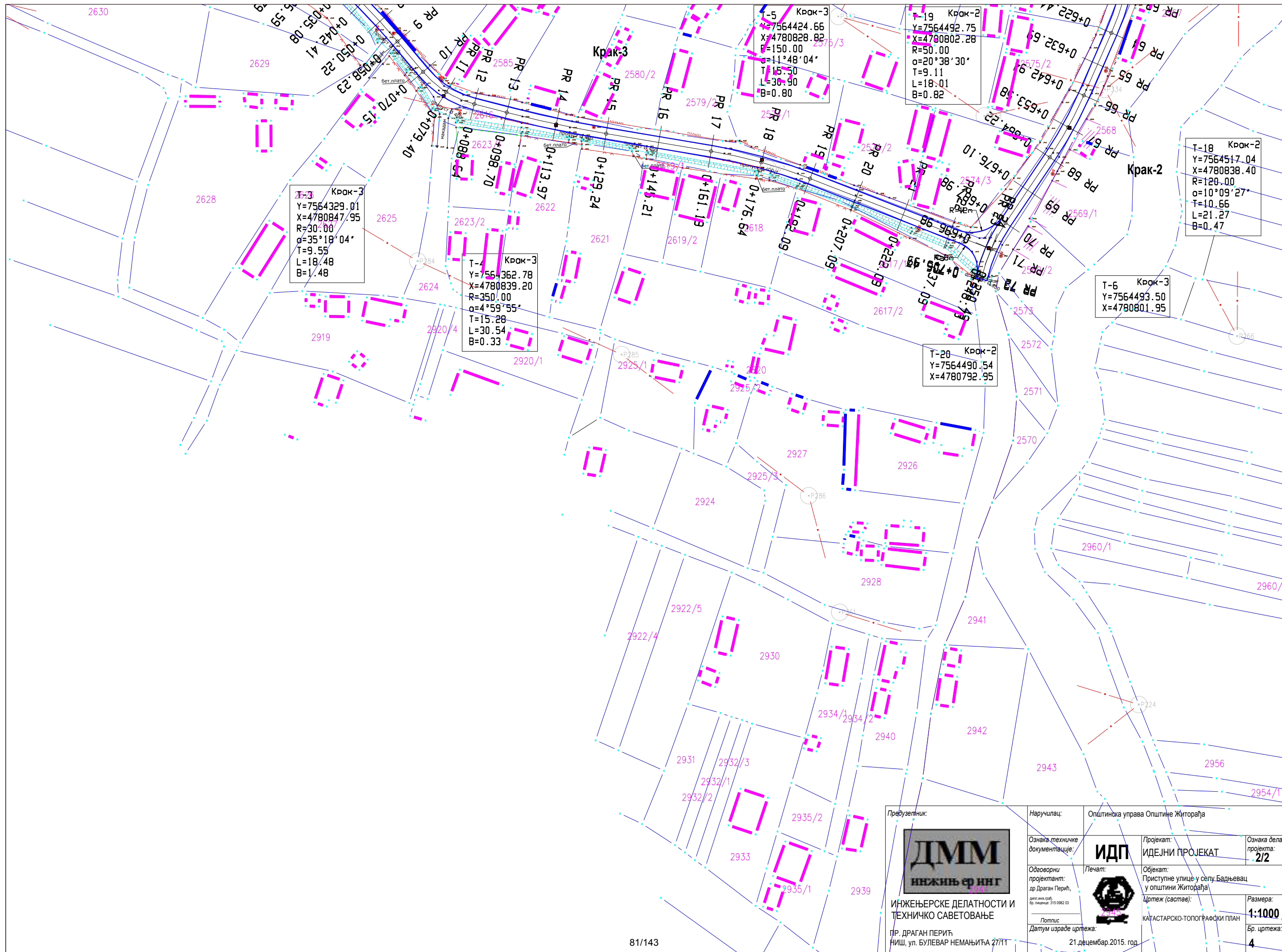
T-15 Крaк-2
Y=7564532.59
X=4780947.46
R=70.00
 $\alpha=23^{\circ}52'23''$
T=14.80
L=29.17
B=1.55

T-16 Крaк-2
Y=7564537.30
X=4780900.22
R=100.00
 $\alpha=13^{\circ}31'43''$
T=11.86
L=23.61
B=0.70

T-1 Крaк-3
Y=7564280.61
X=4780897.43
R=50.00
 $\alpha=21^{\circ}24'26''$
T=9.45
L=18.68
B=0.89

T-2 Крaк-3
Y=7564304.93
X=4780876.47
R=200.00
 $\alpha=9^{\circ}03'45''$
T=15.35
L=31.63
B=0.63

T-17 Крaк-2
Y=7564534.12
X=4780877.17
R=80.00
 $\alpha=15^{\circ}56'12''$
T=11.20
L=22.25
B=0.78



Т-3 Крак-3
 Y=7564329.01
 X=4780847.95
 R=30.00
 $\alpha=35^{\circ}18'04''$
 T=9.55
 L=18.48
 B=1.48

Т-4 Крак-3
 Y=7564362.78
 X=4780839.20
 R=350.00
 $\alpha=4^{\circ}59'55''$
 T=15.28
 L=30.54
 B=0.33



Т-5 Крак-3
 Y=7564424.66
 X=4780828.82
 R=150.00
 $\alpha=11^{\circ}48'04''$
 T=15.50
 L=30.90
 B=0.80

Т-19 Крак-2
 Y=7564492.75
 X=4780802.28
 R=50.00
 $\alpha=20^{\circ}38'30''$
 T=9.11
 L=18.01
 B=0.82

Т-18 Крак-2
 Y=7564517.04
 X=4780838.40
 R=120.00
 $\alpha=10^{\circ}09'27''$
 T=10.66
 L=21.27
 B=0.47

Т-20 Крак-2
 Y=7564490.54
 X=4780792.95

Т-6 Крак-3
 Y=7564493.50
 X=4780801.95

Предузетник:  ИНЖЕЊЕРСКЕ ДЕЛАТНОСТИ И ТЕХНИЧКО САВЕТОВАЊЕ ПР. ДРАГАН ПЕРИЋ НИШ, ул. БУЛЕВАР НЕМАЊИЋА 27/11	Наручилац: Општинска управа Општине Житораја	Пројекат: ИДЕЈНИ ПРОЈЕКАТ	Ознака дела пројекта: 2/2
Одговорни пројектант: др Драган Перић, дипл. инжењер, Бр. лиценце: 315-0982-03	Печат: 	Објекат: Пристапне улице у селу Бадњевац у општини Житораја	Размера: 1:1000
Потпис: Датум израде цртежа: 21. децембар 2015. год	Цртеж (састав): КАТАСТАРСКО-ТОПОГРАФСКИ ПЛАН	Бр. цртежа: 4	

2/2.5.1. Технички опис радова

Општи подаци

Општи подаци

Врста пројекта: Пројекат за извођење ојачања коловозне конструкције
Објекат: Приступне улице у селима Извор и Глашинац
(катастарски бројеви улица 881, 1374, 1378) у општини Житорађа

Почетна станица Крак 1: км 0+000, 00 (профил 1)
Крајња станица Крак 1: км 0+726, 70 (профил 58)

Почетна станица Крак 2: км 0+000, 00 (профил 1)
Крајња станица Крак 2: км 0+399, 74 (профил 42)

Почетна станица Крак 3: км 0+000, 00 (профил 1)
Крајња станица Крак 3: км 0+439, 64 (профил 45)

Пројектна дужина: $L = 1.566,08$ м

1. Увод

Општинска управа Општине Житорађа из Житорађе поставила је захтев за израду техничке документације: Пројекат за извођење ојачања коловозне конструкције улица у селима Извор и Глашинац (катастарски броеви улица 881, 1374, 1378) у општини Житорађа.

Геодетска снимања извршена су новембра 2015. године и на терену су узети сви подаци за израду пројекта. Траса саобраћајнице пружа се трасом постојећих улица у укупној дужини од 1.566,08 м.

На ситуационом плану размере 1 : 1000 дата је осовина саобраћајнице на којој је потребно урадити ојачање коловозне конструкције са свим потребним елементима за пројектовање. Почетно теме крака 1 T_0 , чије су координате ($X_0=7.558.250, 46$; $Y_0=4.785.029, 28$) налази се у осовини постојеће асфалтиране улице одакле се саобраћајница пружа у правцу истока до темена T_{10} , чије су координате ($X_{10}=7.559.208, 34$; $Y_7=4.785.190, 82$), које је уједно и завршно теме Крака 1, а налази се у осовини Крака 3. Почетно теме крака 2 је уједно и завршно теме крака 1, тако да су координате ових темена исте, а пружа се у правцу севера, док завршно теме крака 2 T_{12} има координате ($X_{12}=7.559.069, 17$; $Y_0=4.785.539, 53$), и налази се у осовини самог крака 2. Почетно теме крака 3, се такође налази у осовини крака 2 и крака 3, координате су такође исте као на завршном темену крака 1, крак 3 се одавде пружа у правцу југа, све до завршног темена T_{11} , чије су координате ($X_{11}=7.559.555, 30$; $Y_{11}=4.784.987, 26$), које је уједно и завршно теме Крака 3, а налази се у осовини Крака 3. Као што се види у ситуационом плану, сва темена дефинисана су координатама ради лакшег обележавања приликом извођења радова.

2. Елементи за пројектовање саобраћајнице

На основу пројектног задатка саобраћајница се рангира као приступна саобраћајница нижега реда, односно приступна улица са следећим конструктивним елементима:

- ширина коловоза саобраћајнице 3,50 м;
- максимални подужни нагиб нивелете (примењен) 8,15 %;
- минимални подужни нагиб нивелете (примењен) 0,12 %;
- максимални попречни нагиб коловоза 4,00 %;
- минимални попречни нагиб коловоза 2,50 %;
- коловозна конструкција за лако саобраћајно оптерећење;

- сви елементи саобраћајнице у највећој могућој мери усаглашени са постојећим стањем изграђености уз поштовање постављених захтева и прописа;

Рељеф

Обиласком трасе уочено је да је овај део терена равничарски са висинском разликом рељефа до 50 м на 1.000 м растојања. Као средина у којој се ради реконструкција саобраћајнице, препознат је материјал III и IV категорије.

Ситуациони план и подужни профил

Како се ради о ојачању коловозне конструкције постојеће саобраћајнице, геометрија трасе је урађена на основу геодетског снимка постојећег стања, при чему је положај трасе постојеће саобраћајнице остао исти.

На краку 1 има укупно девет хоризонталних кривина, од којих су четири десне и пет леве оријентације, крак 2 има укупно једанаест хоризонталних кривина од којих је шест леве, а пет десне оријентације. На краку 3 постоји укупно десет хоризонталних кривина, од којих су пет леве и пет десне оријентације.

Елементи ситуационог решења трасе су задовољавали вредност рачунске брзине $V_{rac}=40,00$ km/h, што је усаглашено и са ширином постојеће улице од 3,50 м.

У вертикалном смислу, подужни нагиби од 0,12% до 8,15%, на сва три крака одводе воду ка почетку и крају улица, одакле се вода гравитационо одводи даље са коловоза.

Попречни профил

Постојећи попречни профил улице је ширине између 4,00 и 6,00 метара од ограде до ограде. Унутар овог профила смештен је коловоз ширине, 3,50 м са банкинама са леве и десне стране променљиве ширине и простиру се од ивице коловоза до ограде.

Раскрснице и приступи

На посматраној деоници, постоји више прикључка на улицу на којој се ради ојачање. Предвиђено је нивелационо уклапање ове саобраћајнице са осталим прикључцима улицама, уз одређено проширење коловоза код уливања са асфалтираним улицама. Све се ово може видети на ситуационом плану.

Експропријација

Експропријација земљишта није потребна јер су сви захвати остали у оквиру земљишта на којем је улица.

8. Одводњавање саобраћајнице

Атмосферска вода са коловоза усмерава се гравитационо, у зависности од крака ка почетку или ка крају саобраћајнице, на сва три крака улице, одакле се даље, такође гравитационо одводи даље са коловоза.

9. Коловозна конструкција

За ојачање коловозне конструкције постојеће саобраћајнице предвиђени су следећи радови:

- | | |
|-----------------------|---------------|
| • БНХС-16 | 6 цм |
| • ДКА 0-31,5 мм | 10 цм |
| | Укупно: 16 цм |

На делу улице, где нема шљунка као део постојеће коловозне конструкције, наведеној коловозној конструкцији треба додати и 20 цм шљунка, тако да укупна дебљина коловозне конструкције износи 36 цм.

10. Постојећа инфраструктура

Испод постојеће коловозне конструкције постоји одређена инфраструктурна мрежа, чији положај није тачно дефинисан, већ се може наслутити из разних закрпа по постојећем коловозу. Предвиђени радови не утичу на постојећу инфраструктурну мрежу. Пре почетка радова представници ЈП треба да изађу на терен и извођачу радова покажу положај своје мреже. На деловима где саобраћајница пресеца инфраструктурну мрежу, радове на ископу треба обавити ручно, уз присуство представника ЈП

11. Цена коштања

За све радове урађени су посебни предмери који су обухваћени општим предмером. Предмери су урађени по позицијама техничког описа уговорне документације, књига 2 за израду и реконструкцију путева у Републици Србији.

Технички опис радова дат је у пројекту и урађен је по позицијама техничког описа уговорне документације, књига 2 за израду и реконструкцију путева у Републици Србији.

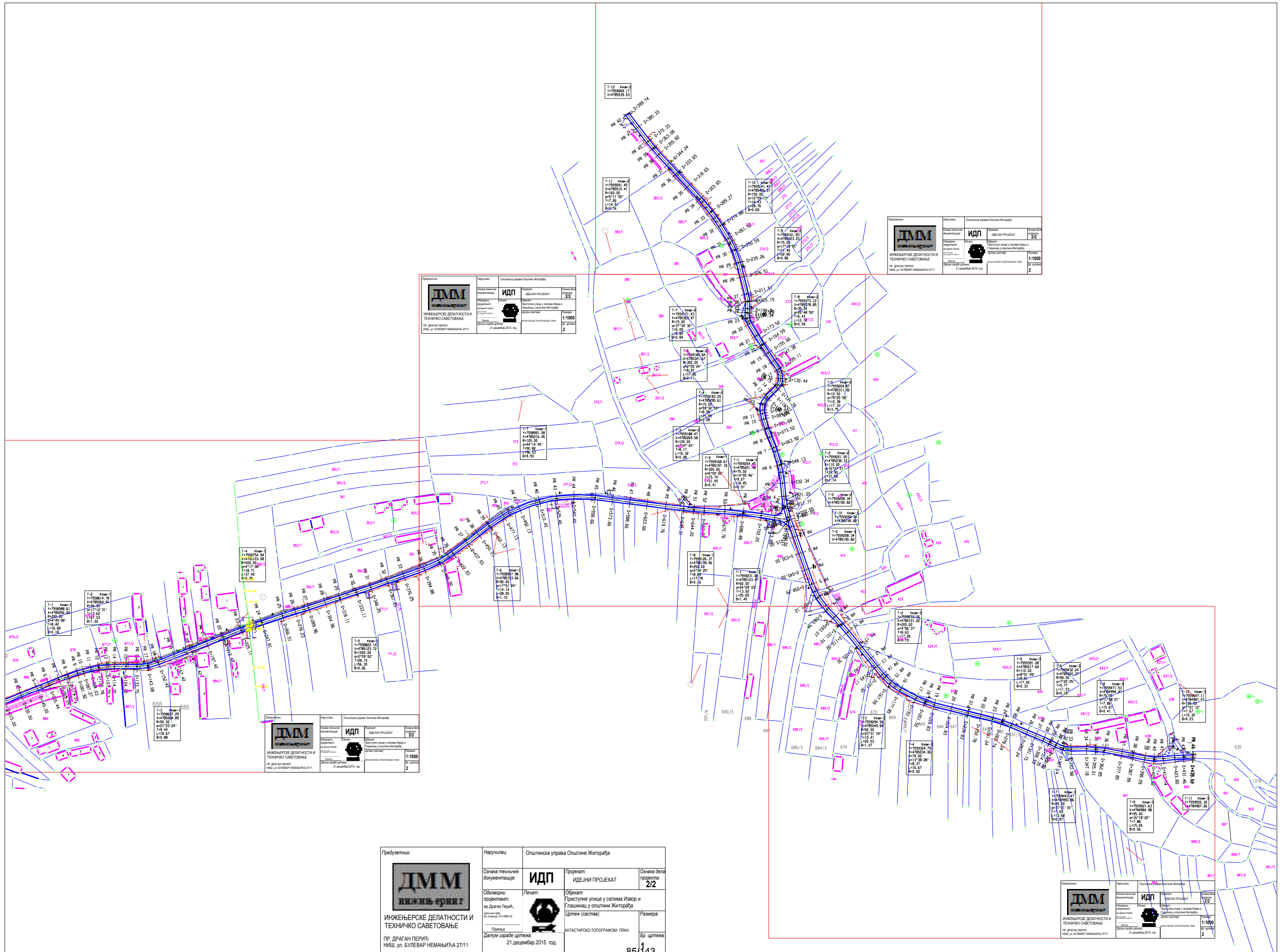
За јединичне цене узете су цене радова у месецу октобру 2017 године које су формиране на бази калкулативних елемената ЈП "Путеви Србије".

Одговорни пројектант:

др Драган Перић,
дипл. грађ. инж.



Драган Перић



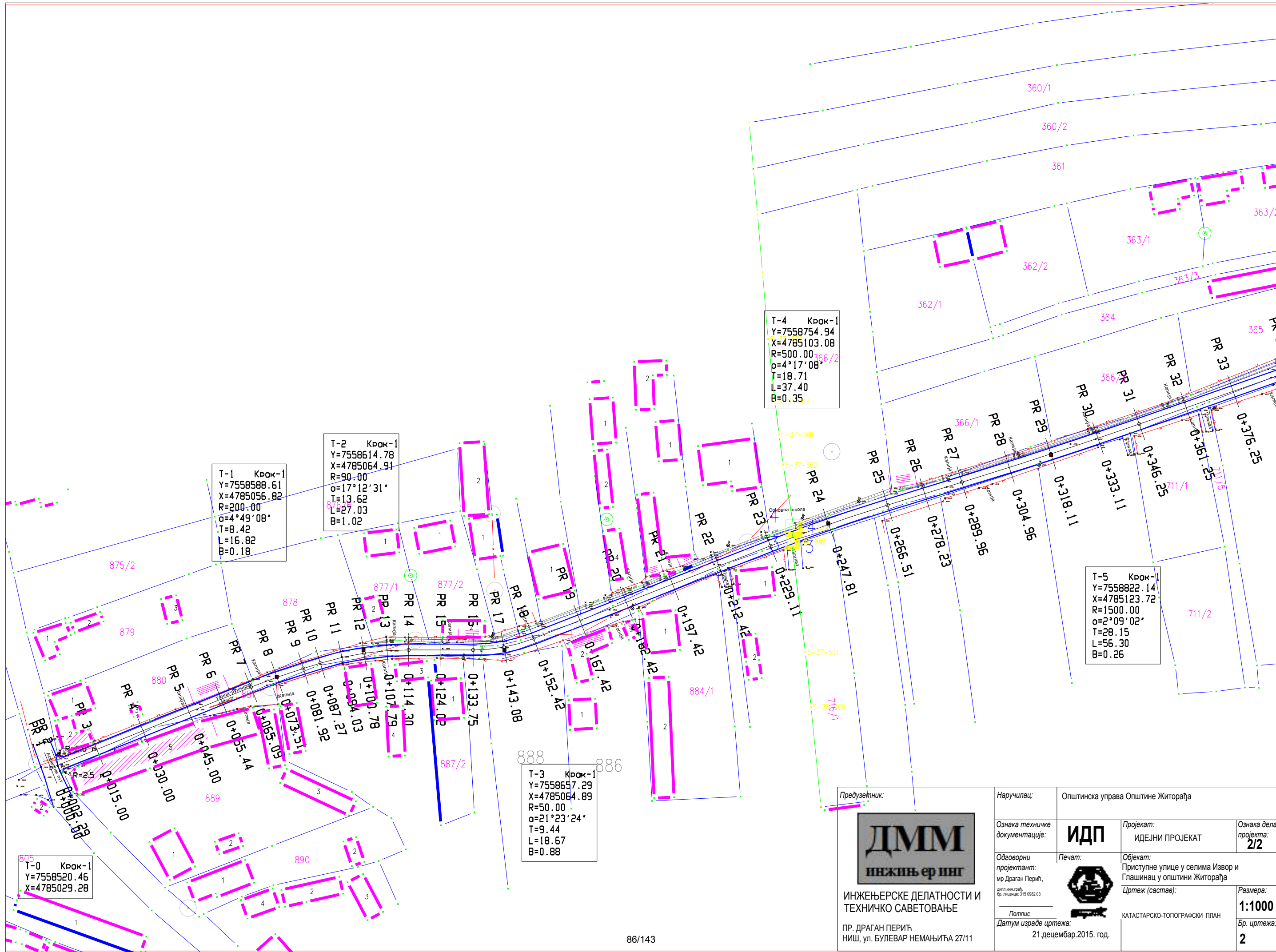
<p>ИНЖЕЊЕРСКО ДЕЛАТНОСТИ И ТЕХНИЧКО САВЕТОВАЊЕ</p> <p>ПР. ДРАГАН ПЕРИЋ</p> <p>НИШ, ул. БУЛЕВАР НЕМАЊИЋА 27/11</p>	Наручилац:	Општинска управа Општине Житораја	Листа:	2/2
	ИДП	ИДЕЈНИ ПРОЈЕКАТ	Масштаб:	1:1000
Објект:		Приступне улице у селима Извор и Глашинац у општини Житораја	Бр. цртежа:	2
Датум израде цртежа:		21. децембар 2015. год.		

<p>ИНЖЕЊЕРСКО ДЕЛАТНОСТИ И ТЕХНИЧКО САВЕТОВАЊЕ</p> <p>ПР. ДРАГАН ПЕРИЋ</p> <p>НИШ, ул. БУЛЕВАР НЕМАЊИЋА 27/11</p>	Наручилац:	Општинска управа Општине Житораја	Листа:	2/2
	ИДП	ИДЕЈНИ ПРОЈЕКАТ	Масштаб:	1:1000
Објект:		Приступне улице у селима Извор и Глашинац у општини Житораја	Бр. цртежа:	2
Датум израде цртежа:		21. децембар 2015. год.		

<p>ИНЖЕЊЕРСКО ДЕЛАТНОСТИ И ТЕХНИЧКО САВЕТОВАЊЕ</p> <p>ПР. ДРАГАН ПЕРИЋ</p> <p>НИШ, ул. БУЛЕВАР НЕМАЊИЋА 27/11</p>	Наручилац:	Општинска управа Општине Житораја	Листа:	2/2
	ИДП	ИДЕЈНИ ПРОЈЕКАТ	Масштаб:	1:1000
Објект:		Приступне улице у селима Извор и Глашинац у општини Житораја	Бр. цртежа:	2
Датум израде цртежа:		21. децембар 2015. год.		

<p>ИНЖЕЊЕРСКО ДЕЛАТНОСТИ И ТЕХНИЧКО САВЕТОВАЊЕ</p> <p>ПР. ДРАГАН ПЕРИЋ</p> <p>НИШ, ул. БУЛЕВАР НЕМАЊИЋА 27/11</p>	Наручилац:	Општинска управа Општине Житораја	Листа:	2/2
ИДП	ИДЕЈНИ ПРОЈЕКАТ	Масштаб:	1:1000	
Објект:		Приступне улице у селима Извор и Глашинац у општини Житораја	Бр. цртежа:	2
Датум израде цртежа:		21. децембар 2015. год.		

<p>ИНЖЕЊЕРСКО ДЕЛАТНОСТИ И ТЕХНИЧКО САВЕТОВАЊЕ</p> <p>ПР. ДРАГАН ПЕРИЋ</p> <p>НИШ, ул. БУЛЕВАР НЕМАЊИЋА 27/11</p>	Наручилац:	Општинска управа Општине Житораја	Листа:	2/2
	ИДП	ИДЕЈНИ ПРОЈЕКАТ	Масштаб:	1:1000
Објект:		Приступне улице у селима Извор и Глашинац у општини Житораја	Бр. цртежа:	2
Датум израде цртежа:		21. децембар 2015. год.		



T-1 Крoк-1
 Y=7558588.61
 X=4785056.82
 R=200.00
 $\alpha=4^{\circ}49'08''$
 T=8.42
 L=16.82
 B=0.18

T-2 Крoк-1
 Y=7558614.78
 X=4785064.91
 R=90.00
 $\alpha=17^{\circ}12'31''$
 T=13.62
 L=27.03
 B=1.02

T-4 Крoк-1
 Y=7558754.94
 X=4785103.08
 R=500.00
 $\alpha=4^{\circ}17'08''$
 T=18.71
 L=37.40
 B=0.35

T-5 Крoк-1
 Y=7558822.14
 X=4785123.72
 R=1500.00
 $\alpha=2^{\circ}09'02''$
 T=28.15
 L=56.30
 B=0.26

T-3 Крoк-1
 Y=7558657.29
 X=4785064.89
 R=50.00
 $\alpha=21^{\circ}23'24''$
 T=9.44
 L=18.67
 B=0.88

T-0 Крoк-1
 Y=7558520.46
 X=4785029.28



Предузетник:

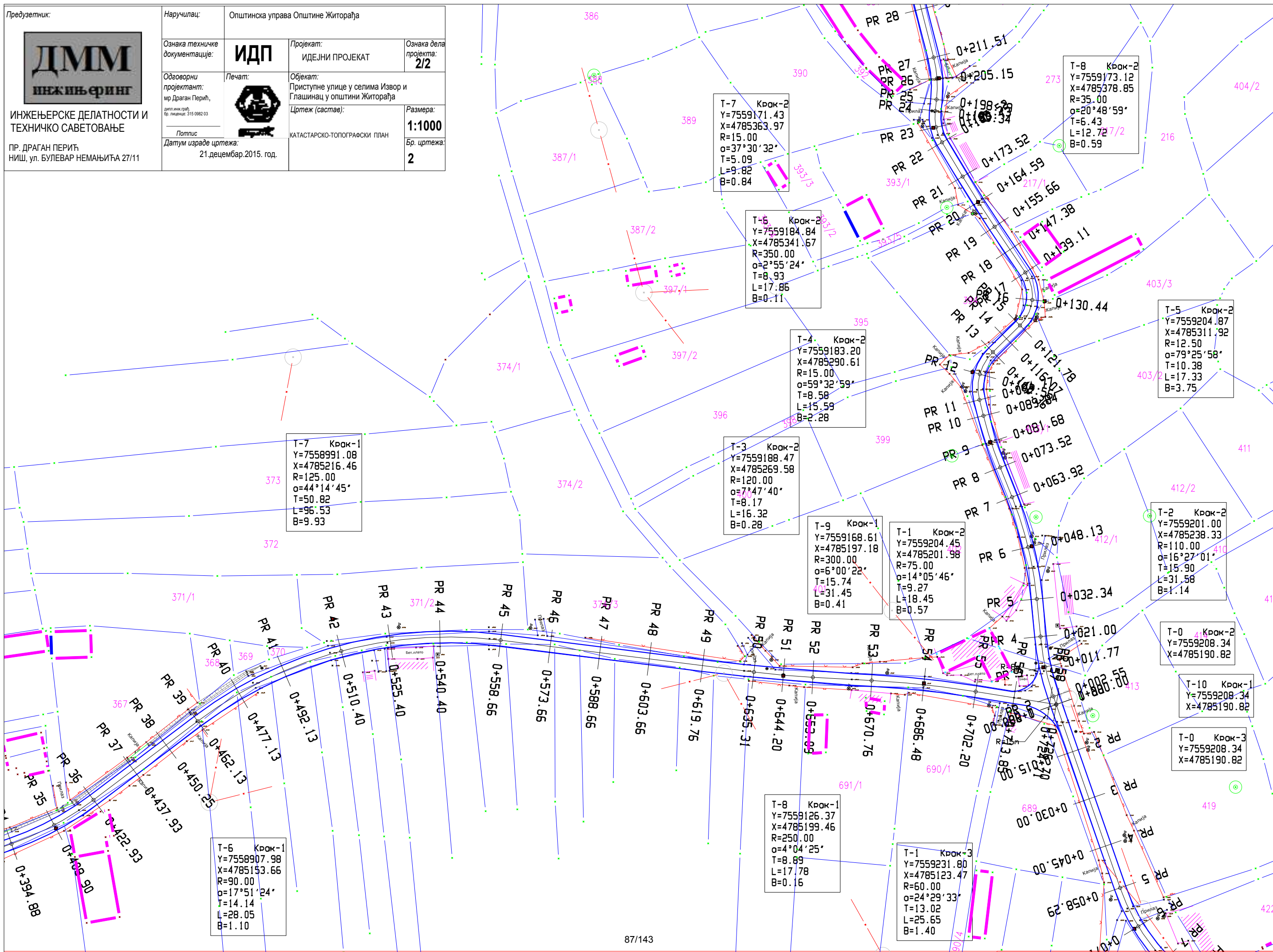


ИНЖЕЊЕРСКЕ ДЕЛАТНОСТИ И
 ТЕХНИЧКО САВЕТОВАЊЕ

ПР. ДРАГАН ПЕРИЋ
 НИШ, ул. БУЛЕВАР НЕМАЊИЋА 27/11

Наручилац:	Општинска управа Општине Житорађа		
Ознака техничке документације:	ИДП	Пројекат:	ОЗНАКА ДЕЛА ПРОЈЕКТА: 2/2
Одговорни пројектант:	Печат:	Објекат:	Размера: 1:1000
мр Драган Перић, дип. инж. грађ. бр. лиценце: 315 0982 03		Приступне улице у селима Извор и Глашинац у општини Житорађа	
Потпис:	КАТАСТАРСКО-ТОПОГРАФСКИ ПЛАН	Цртеж (састав):	Бр. цртежа: 2
Датум израде цртежа:	21. децембар 2015. год.		

Предузетник:	Наручилац:	Општинска управа Општине Житораја	
	Ознака техничке документације:	ИДП	Пројекат:
ИНЖЕЊЕРСКЕ ДЕЛАТНОСТИ И ТЕХНИЧКО САВЕТОВАЊЕ	Одговорни пројектант:	Печат:	ИДЕЈНИ ПРОЈЕКАТ
ПР. ДРАГАН ПЕРИЋ НИШ, ул. БУЛЕВАР НЕМАЊИЋА 27/11	мр Драган Перић, дипл. инж. град. бр. лиценце: 315 0982 03		Објекат:
	Потпис:		Приступне улице у селима Извор и Глашинац у општини Житораја
	Датум израде цртежа:	Катастарско-топографски план	Цртеж (састав):
	21. децембар. 2015. год.		Размера:
			1:1000
			Бр. цртежа:
			2



T-7 Крoк-1
Y=7558991.08
X=4785216.46
R=125.00
 $\alpha=44^{\circ}14'45''$
T=50.82
L=96.53
B=9.93

T-7 Крoк-2
Y=7559171.43
X=4785363.97
R=15.00
 $\alpha=37^{\circ}30'32''$
T=5.09
L=9.82
B=0.84

T-6 Крoк-2
Y=7559184.84
X=4785341.67
R=350.00
 $\alpha=2^{\circ}55'24''$
T=8.93
L=17.86
B=0.11

T-4 Крoк-2
Y=7559183.20
X=4785290.61
R=15.00
 $\alpha=59^{\circ}32'59''$
T=8.58
L=15.59
B=2.28

T-3 Крoк-2
Y=7559188.47
X=4785269.58
R=120.00
 $\alpha=7^{\circ}47'40''$
T=8.17
L=16.32
B=0.28

T-9 Крoк-1
Y=7559168.61
X=4785197.18
R=300.00
 $\alpha=6^{\circ}00'22''$
T=15.74
L=31.45
B=0.41

T-1 Крoк-2
Y=7559204.45
X=4785201.98
R=75.00
 $\alpha=14^{\circ}05'46''$
T=9.27
L=18.45
B=0.57

T-5 Крoк-2
Y=7559204.87
X=4785311.92
R=12.50
 $\alpha=79^{\circ}25'58''$
T=10.38
L=17.33
B=3.75

T-2 Крoк-2
Y=7559201.00
X=4785238.33
R=110.00
 $\alpha=16^{\circ}27'01''$
T=15.90
L=31.58
B=1.14

T-0 Крoк-2
Y=7559208.34
X=4785190.82

T-10 Крoк-1
Y=7559208.34
X=4785190.82

T-0 Крoк-3
Y=7559208.34
X=4785190.82

T-6 Крoк-1
Y=7558907.98
X=4785153.66
R=90.00
 $\alpha=17^{\circ}51'24''$
T=14.14
L=28.05
B=1.10

T-8 Крoк-1
Y=7559126.37
X=4785199.46
R=250.00
 $\alpha=4^{\circ}04'25''$
T=8.89
L=17.78
B=0.16

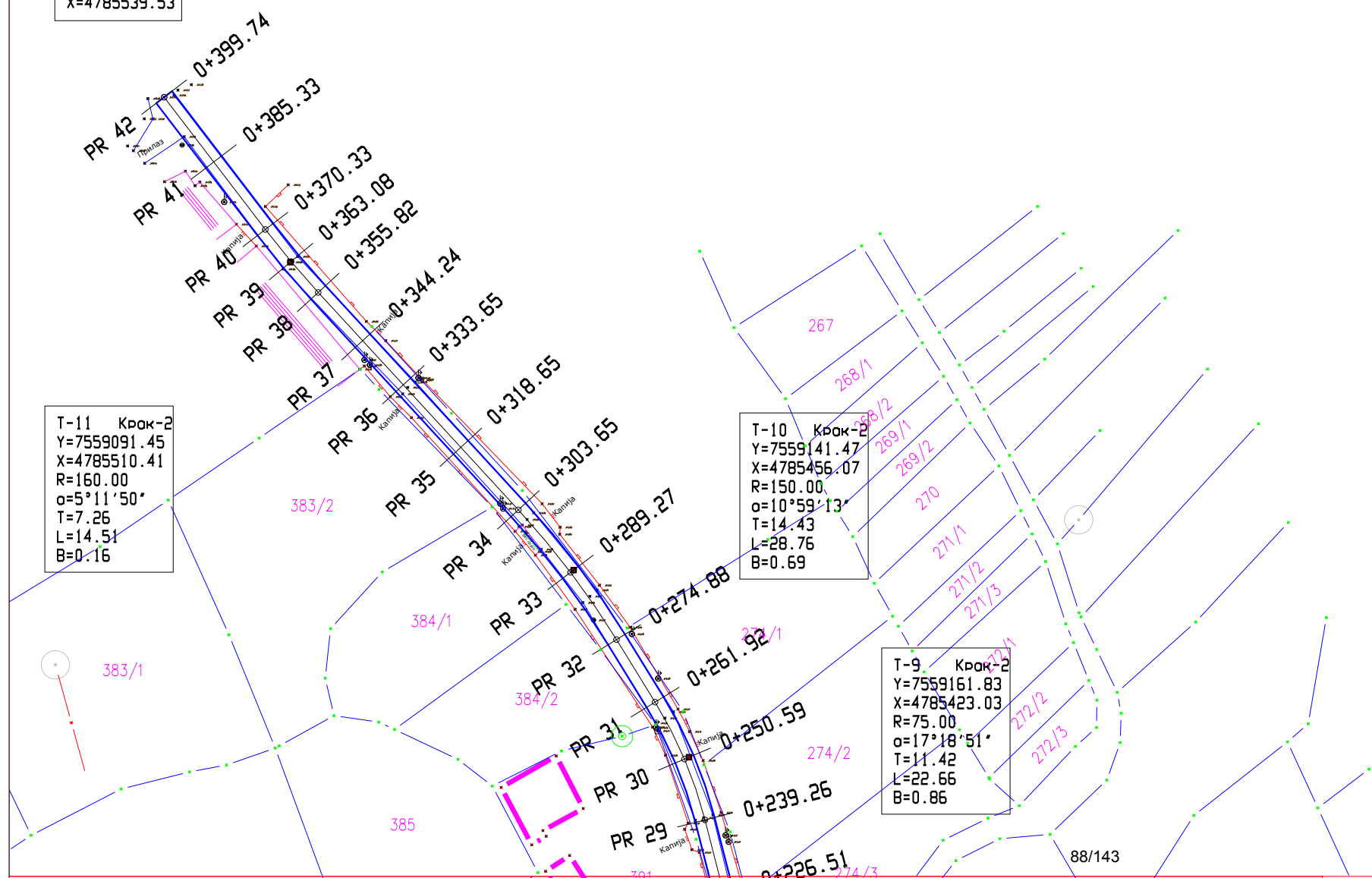
T-1 Крoк-3
Y=7559231.80
X=4785123.47
R=60.00
 $\alpha=24^{\circ}29'33''$
T=13.02
L=25.65
B=1.40



T-12 Крoк-2
 Y=7559069.17
 X=4785539.53

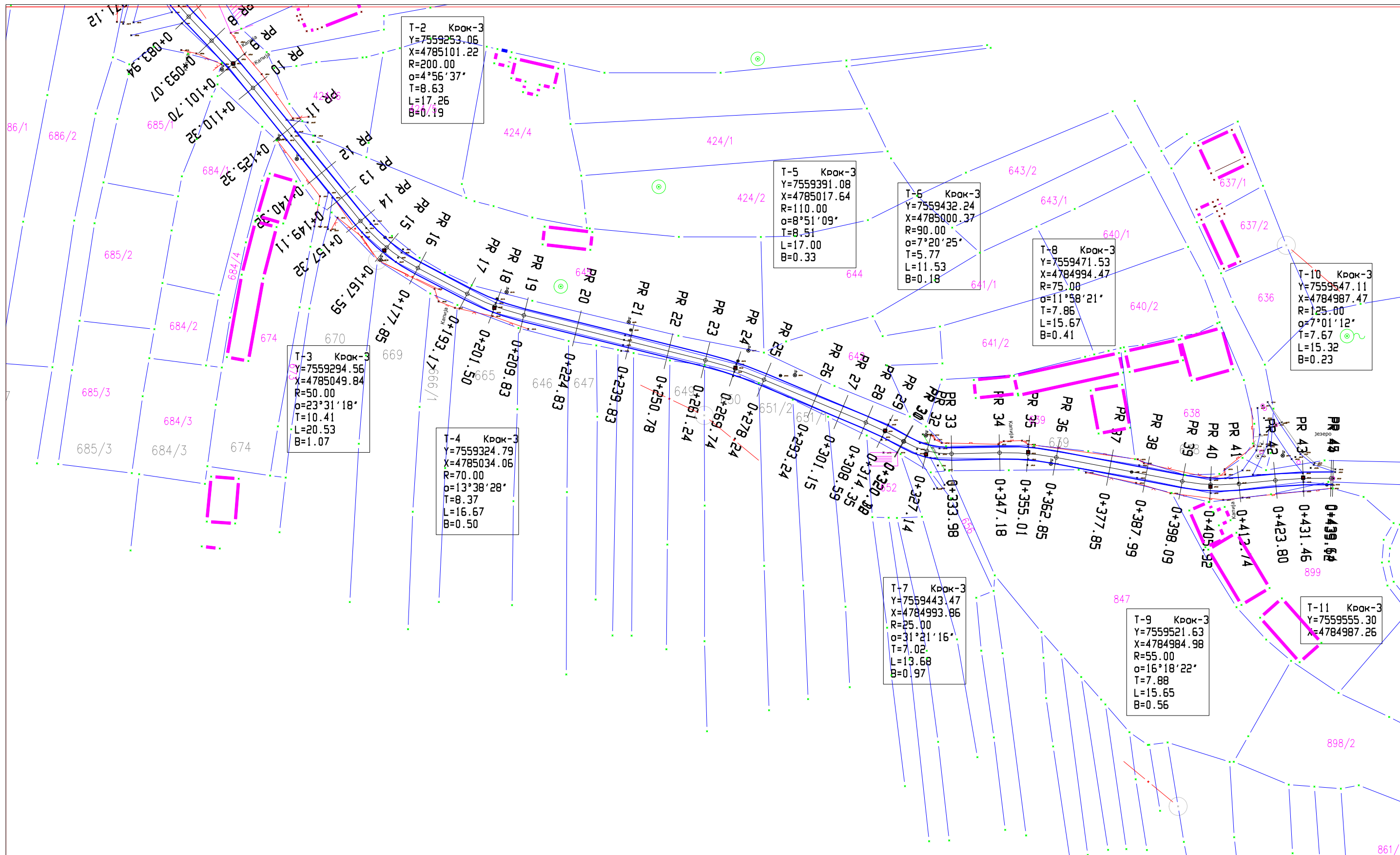
T-11 Крoк-2
 Y=7559091.45
 X=4785510.41
 R=160.00
 $\alpha=5^{\circ}11'50''$
 T=7.26
 L=14.51
 B=0.16


T-10 Крoк-2
 Y=7559141.47
 X=4785456.07
 R=150.00
 $\alpha=10^{\circ}59'13''$
 T=14.43
 L=28.76
 B=0.69

T-9 Крoк-2
 Y=7559161.83
 X=4785423.03
 R=75.00
 $\alpha=17^{\circ}18'51''$
 T=11.42
 L=22.66
 B=0.86



Предузетник:	Наручилац: Општинска управа Општине Житорађа		
 ИНЖЕЊЕРСКЕ ДЕЛАТНОСТИ И ТЕХНИЧКО САВЕТОВАЊЕ ПР. ДРАГАН ПЕРИЋ НИШ, ул. БУЛЕВАР НЕМАЊИЋА 27/11	Ознака техничке документације:	ИДП	Ознака дела пројекта: 2/2
	Одговорни пројектант: мр Драган Перић, дипломирани грађ. бр. лиценце: 315 0962 03	Печат:	Објекат: Приступне улице у селима Извор и Глашинац у општини Житорађа
Потпис: Датум израде цртежа: 21. децембар. 2015. год.		Цртеж (састав):	КАТАСТАРСКО-ТОПОГРАФСКИ ПЛАН Бр. цртежа: 2



Предузетник:	Наручилац: Општинска управа Општине Житорађа		
 ИНЖЕЊЕРСКЕ ДЕЛАТНОСТИ И ТЕХНИЧКО САВЕТОВАЊЕ ПР. ДРАГАН ПЕРИЋ НИШ, ул. БУЛЕВАР НЕМАЊИЋА 27/11	Ознака техничке документације:	ИДП	Ознака дела пројекта: 2/2
	Одговорни пројектант:	Проектант:	Објекат:
мр Драган Перић, <small>дипломирани грађ. инж. лиценца: 315 0982 03</small>	мр Драган Перић, <small>дипломирани грађ. инж. лиценца: 315 0982 03</small>	ИДЕЈНИ ПРОЈЕКАТ Приступне улице у селима Извор и Глашинац у општини Житорађа	Цртеж (састав): КАТАСТАРСКО-ТОПОГРАФСКИ ПЛАН
Потпис:	Датум израде цртежа:		Размера: 1:1000
	21. децембар 2015. год.		Бр. цртежа: 2

2/2.5.1. Технички опис радова

Општи подаци

Врста пројекта: Пројекат за извођење ојачања коловозне конструкције
Објекат: Приступне улице у селу Подина
(катастарски бројеви улица 2842, 2844)
у општини Житорађа

Почетна станица Крак 1: км 0+000, 00 (профил 1)
Крајња станица Крак 1: км 0+658, 35 (профил 67)

Почетна станица Крак 2: км 0+000, 00 (профил 1)
Крајња станица Крак 2: км 0+419, 55 (профил 40)

Пројектна дужина: $L = 1.077,90$ м

1. Увод

Општинска управа Општине Житорађа из Житорађе поставила је захтев за израду техничке документације: Пројекат за извођење ојачања коловозне конструкције улица у селу Подина (катастарски броеви улица 2842, 2844) у општини Житорађа.

Геодетска снимања извршена су новембра 2015. године и на терену су узети сви подаци за израду пројекта. Траса саобраћајнице пружа се трасом постојећих улица у укупној дужини од 1.077,90 м.

На ситуационом плану размере 1 : 1000 дата је осовина саобраћајнице на којој је потребно урадити ојачање коловозне конструкције са свим потребним елементима за пројектовање. Почетно теме крака 1 T_0 , чије су координате ($X_0=7.555.807, 66$; $Y_0=4.785.688, 28$) налази се у осовини постојеће асфалтиране улице, одакле се саобраћајница пружа у правцу северо-истока до темена T_{18} , чије су координате ($X_{18}=7.555.270, 31$; $Y_{18}=4.786.060, 19$), које је уједно и завршно теме Крака 1, а налази се у осовини Крака 2. Почетно теме крака 2, T_0 налази се у осовини самог крака 2, и има координате ($X_0=7.555.142, 15$; $Y_0=4.786.128, 69$), и пружа се у правцу истока до темена T_4 , одакле се пружа у правцу севера, све до темена T_{10} чије су координате ($X_{10}=7.555.395, 55$; $Y_{10}=4.786.242, 47$), које је уједно и завршно теме Крака 2, а налази се у осовини самог Крака 2. Као што се види у ситуационом плану, сва темена дефинисана су координатама ради лакшег обележавања приликом извођења радова.

2. Елементи за пројектовање саобраћајнице

На основу пројектног задатка саобраћајница се рангира као приступна саобраћајница нижега реда, односно приступна улица са следећим конструктивним елементима:

- ширина коловоза саобраћајнице 3,50 м;
- максимални подужни нагиб нивелете (примењен) 13,38 %;
 - минимални подужни нагиб нивелете (примењен) 0,73 %;
 - максимални попречни нагиб коловоза 4,00 %;
 - минимални попречни нагиб коловоза 2,50 %;
 - коловозна конструкција за лако саобраћајно оптерећење;
 - сви елементи саобраћајнице у највећој могућој мери усаглашени са постојећим стањем изграђености уз поштовање постављених захтева и прописа;

3. Рељеф

Обиласком трасе уочено је да је овај део терена брдовит са висинском разликом рељефа од 50 м до 150 м на 1.000 м растојања. Као средина у којој се ради реконструкција саобраћајнице, препознат је материјал III и IV категорије.

4. Ситуациони план и подужни профил

Како се ради о ојачању коловозне конструкције постојеће саобраћајнице, геометрија трасе је урађена на основу геодетског снимка постојећег стања, при чему је положај трасе постојеће саобраћајнице остао исти.

На краку 1 има укупно седамнаест хоризонталних кривина, од којих су шест леве и једанаест десне оријентације, док на краку 2 такође има укупно девет хоризонталних кривина од којих је две леве и седам десне оријентације.

Елементи ситуационог решења трасе су задовољавали вредност рачунске брзине $V_{\text{rac}}=40,00$ km/h, што је усаглашено и са ширином постојеће улице од 3,50 м.

У вертикалном смислу, подужни нагиби од 0,73% до 13,38%, на обадва крака одводе воду ка почетку и крају улица, одакле се вода гравитационо одводи даље са коловоза.

5. Попречни профил

Постојећи попречни профил улице је ширине између 4,00 и 6,00 метара од ограде до ограде. Унутар овог профила смештен је коловоз ширине, 3,50 м са банкама са леве и десне стране. Пројектована ширина банке је 0,75 м, али се на местима где је то потребно проширују од ивице коловоза до ограда и објеката, променљиве су ширине и имају контра пад ка коловозу.

6. Раскрснице и приступи

На посматраној деоници, постоји више прикључка на улицу на којој се ради ојачање. Предвиђено је нивелационо уклапање ове саобраћајнице са осталим прикључцима улицама, уз одређено проширење коловоза код уливања са асфалтираним улицама. Све се ово може видети на ситуационом плану.

7. Експропријација

Експропријација земљишта није потребна јер су сви захвати остали у оквиру земљишта на којем је улица.

8. Одводњавање саобраћајнице

Атмосферска вода са коловоза усмерава се гравитационо, у зависности од крака ка почетку или ка крају саобраћајнице, на обадва крака улице, одакле се даље, такође гравитационо одводи даље са коловоза.

9. Коловозна конструкција

За ојачање коловозне конструкције постојеће саобраћајнице предвиђени су следећи радови:

- БНХС-16 6 цм
 - ДКА 0-31,5 мм 10 цм
- Укупно: 16 цм

На делу улице, где нема шљунка као део постојеће коловозне конструкције, наведеној коловозној конструкцији треба додати и 20 цм шљунка, тако да укупна дебљина коловозне конструкције износи 36 цм.

10. Постојећа инфраструктура

Испод постојеће коловозне конструкције постоји одређена инфраструктурна мрежа, чији положај није тачно дефинисан, већ се може наслутити из разних закрпа по постојећем коловозу. Предвиђени радови не утичу на постојећу инфраструктурну мрежу. Пре почетка радова представници ЈП треба да изађу на терен и извођачу радова покажу положај своје мреже. На деловима где саобраћајница пресеца инфраструктурну мрежу, радове на ископу треба обавити ручно, уз присуство представника ЈП

11. Цена коштања

За све радове урађени су посебни предмери који су обухваћени општим предмером. Предмери су урађени по позицијама техничког описа уговорне документације, књига 2 за израду и реконструкцију путева у Републици Србији.

Технички опис радова дат је у пројекту и урађен је по позицијама техничког описа уговорне документације, књига 2 за израду и реконструкцију путева у Републици Србији.

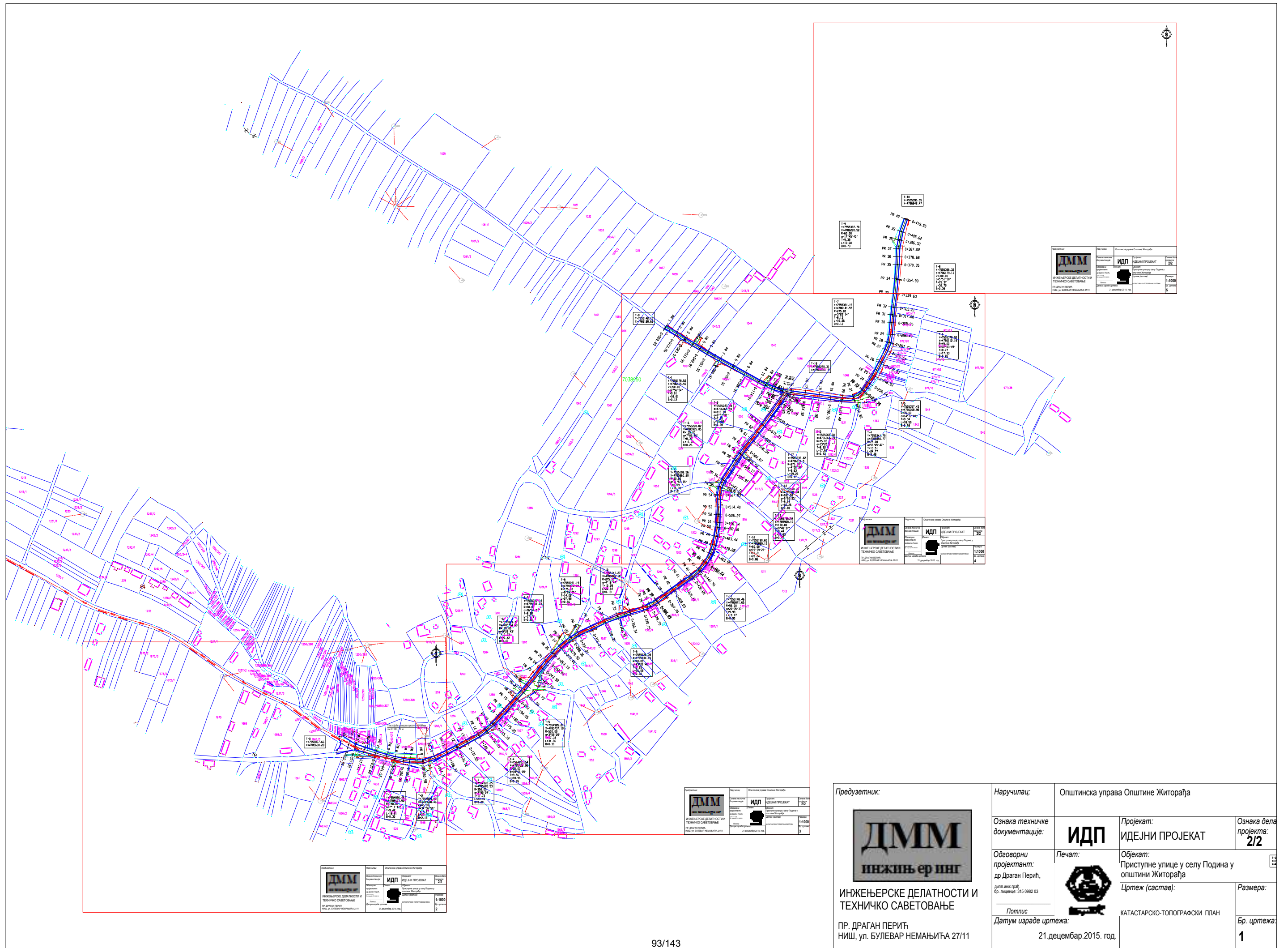
За јединичне цене узете су цене радова у месецу октобру 2017 године које су формиране на бази калкулативних елемената ЈП "Путеви Србије".

Одговорни пројектант:

др Драган Перић,
дипл. грађ. инж.



Драган Перић



ДММ ИНЖЕЊЕРСКЕ ДЕЛАТНОСТИ И ТЕХНИЧКО САВЕТОВАЊЕ	ИДП	ИДЕЈНИ ПРОЈЕКАТ	22
	Инженерско-техничко саветовање	Датум израде цртежа:	21. децембар 2015. год.
МАСШТАБ: 1:1000			Лист: 2

ДММ ИНЖЕЊЕРСКЕ ДЕЛАТНОСТИ И ТЕХНИЧКО САВЕТОВАЊЕ	ИДП	ИДЕЈНИ ПРОЈЕКАТ	22
	Инженерско-техничко саветовање	Датум израде цртежа:	21. децембар 2015. год.
МАСШТАБ: 1:1000			Лист: 4

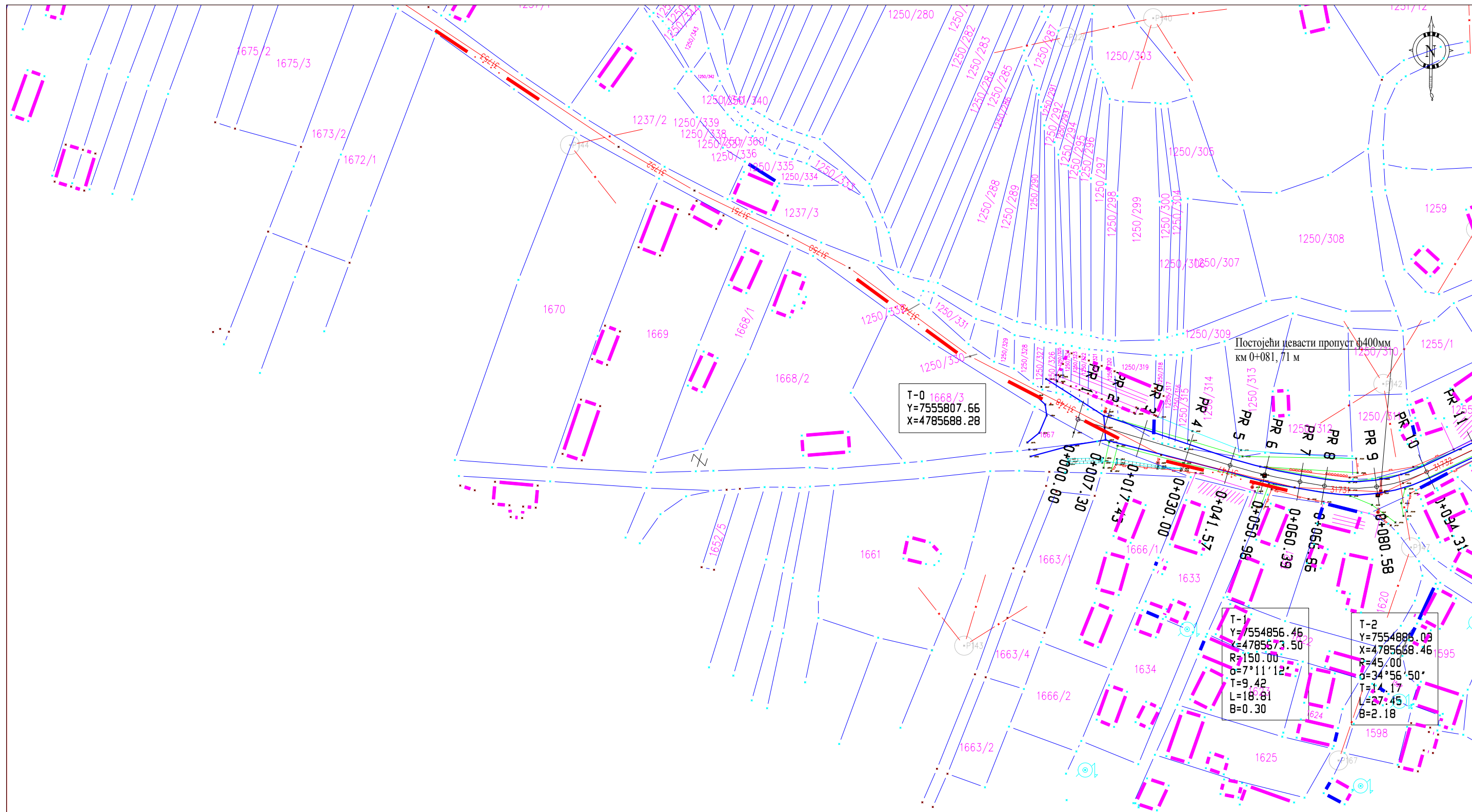
ДММ ИНЖЕЊЕРСКЕ ДЕЛАТНОСТИ И ТЕХНИЧКО САВЕТОВАЊЕ	ИДП	ИДЕЈНИ ПРОЈЕКАТ	22
	Инженерско-техничко саветовање	Датум израде цртежа:	21. децембар 2015. год.
МАСШТАБ: 1:1000			Лист: 5

Предузетник:

ДММ
ИНЖЕЊЕРСКЕ ДЕЛАТНОСТИ И
ТЕХНИЧКО САВЕТОВАЊЕ

ПР. ДРАГАН ПЕРИЋ
НИШ, ул. БУЛЕВАР НЕМАЊИЋА 27/11


Наручилац:	Општинска управа Општине Житораја		
Ознака техничке документације:	ИДП	Пројекат: ИДЕЈНИ ПРОЈЕКАТ	Ознака дела пројекта: 2/2
Одговорни пројектант: др Драган Перић, дип.инж.град. Бр. лиценце: 315 0882 03	Печат: 	Објекат: Приступне улице у селу Подина у општини Житораја Цртеж (састав): КАТАСТАРСКО-ТОПОГРАФСКИ ПЛАН	Размера: Бр. цртежа: 1
Потпис Датум израде цртежа:	21. децембар 2015. год.		

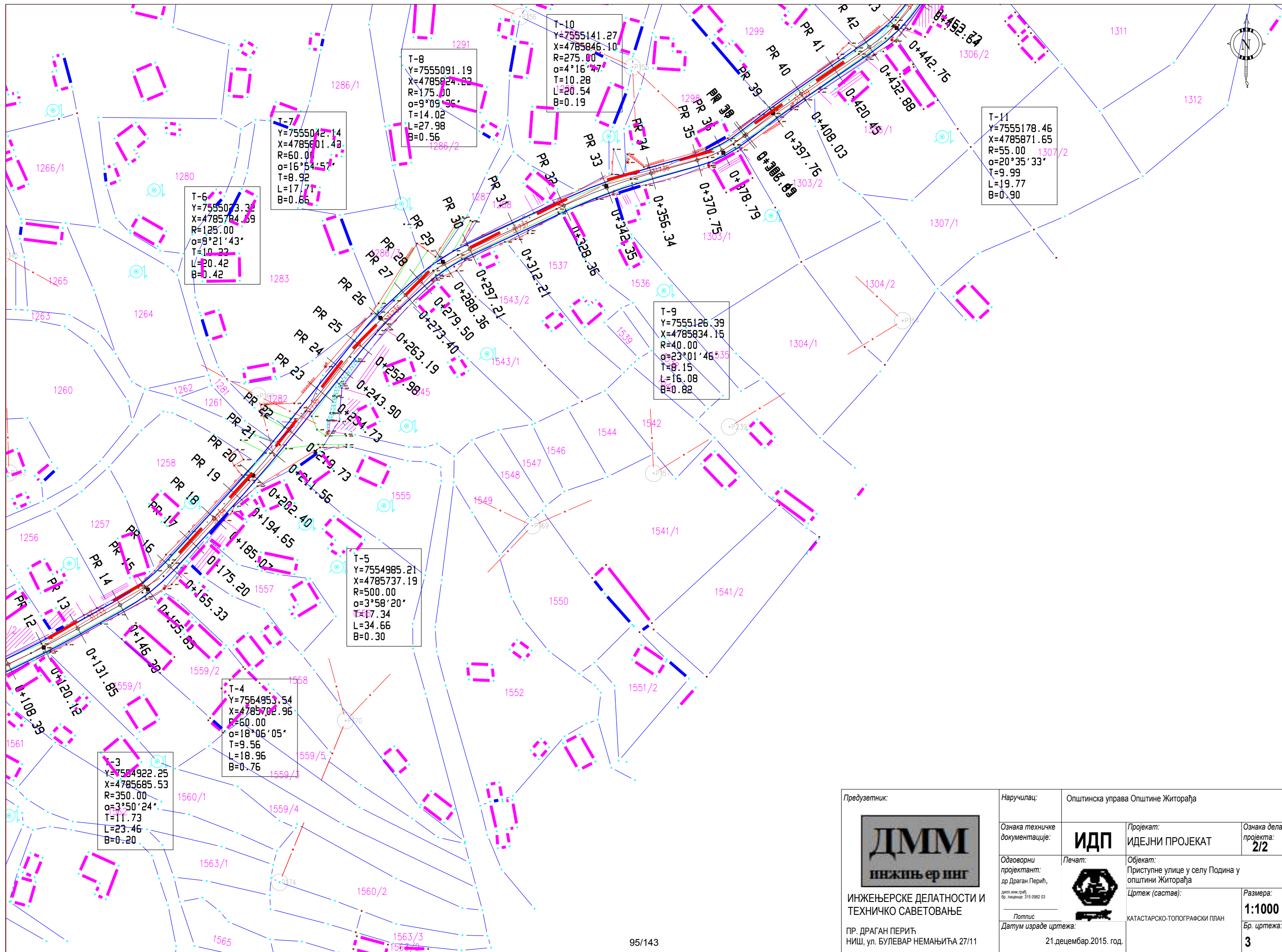




T-0 1668/3
Y=7555807.66
X=4785688.28

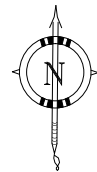
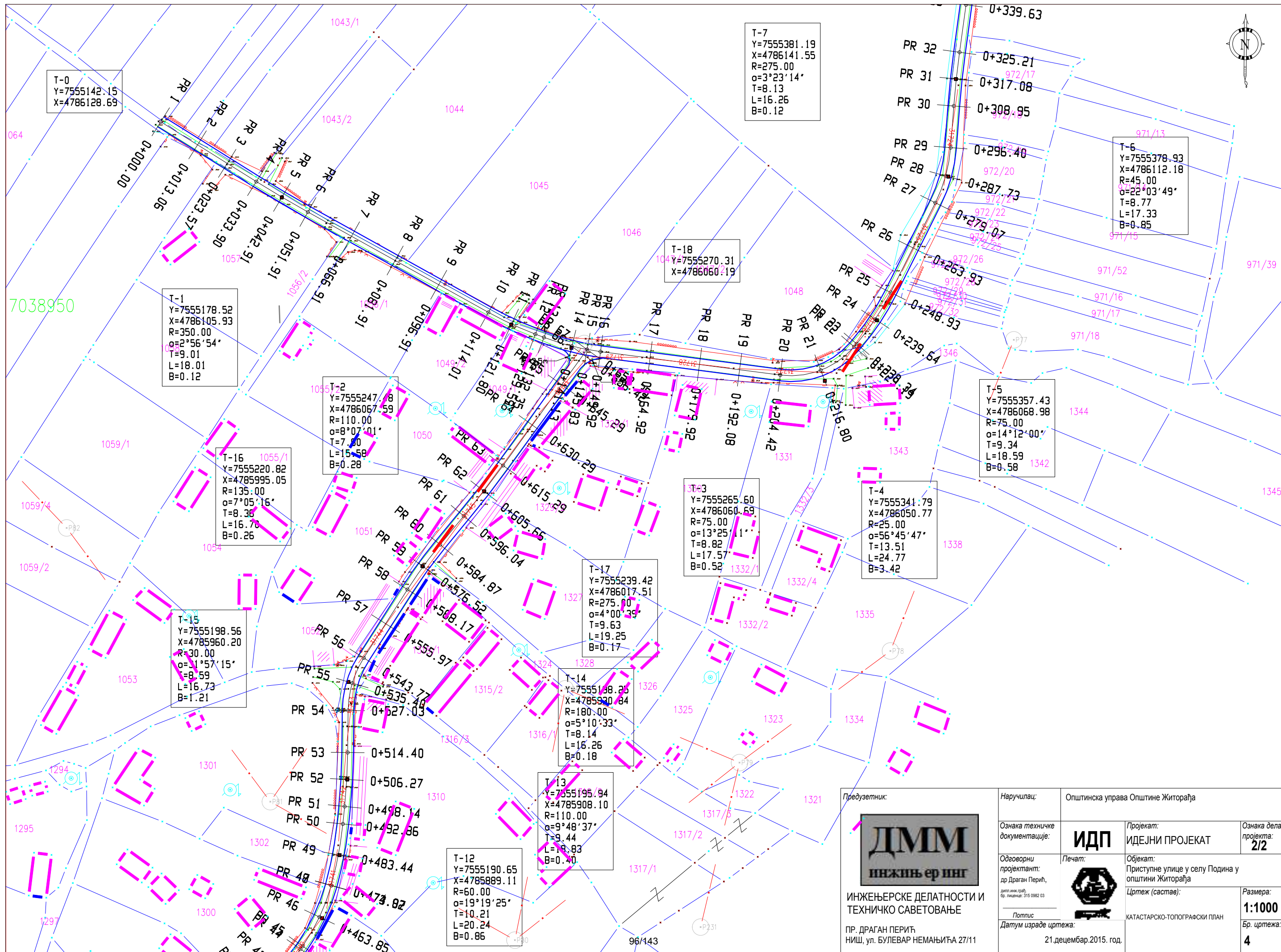
T-1
Y=7554856.46
X=4785673.50
R=150.00
α=7°11'12"
T=9.42
L=18.81
B=0.30



T-2
Y=7554886.09
X=4785668.46
R=45.00
α=34°56'50"
T=14.17
L=27.45
B=2.18

Предузетник:  ИНЖЕЊЕРСКЕ ДЕЛАТНОСТИ И ТЕХНИЧКО САВЕТОВАЊЕ ПР. ДРАГАН ПЕРИЋ НИШ, ул. БУЛЕВАР НЕМАЊИЋА 27/11	Наручилац: Општинска управа Општине Житорађа	Ознака техничке документације: ИДП	Пројекат: ИДЕЈНИ ПРОЈЕКАТ	Ознака дела пројекта: 2/2
Одговорни пројектант: др Драган Перић, дипл. инж. грађ. Бр. лиценце: 315 0982 03	Печат: 	Објекат: Приступне улице у селу Подина у општини Житорађа	Цртеж (састав): КАТАСТАРСКО-ТОПОГРАФСКИ ПЛАН	Размера: 1:1000
Потпис: Датум израде цртежа: 21. децембар. 2015. год.				Бр. цртежа: 2



Предузетник:  ИНЖЕЊЕРСКЕ ДЕЛАТНОСТИ И ТЕХНИЧКО САВЕТОВАЊЕ ПР. ДРАГАН ПЕРИЋ НИШ, ул. БУЛЕВАР НЕМАЊИЋА 27/11	Наручилац: Општинска управа Општине Житорађа	Пројекат: ИДЕЈНИ ПРОЈЕКАТ	Ознака дела пројекта: 2/2
Одговорни пројектант: др Драган Перић, <small>дипл. инж. грађ. бр. лиценце: 315 0982 03</small>	Печат: 	Објект: Приступне улице у селу Подина у општини Житорађа Цртеж (састав): КАТАСТАРСКО-ТОПОГРАФСКИ ПЛАН	Размера: 1:1000 Бр. цртежа: 3
Потпис: Датум израде цртежа:	21. децембар. 2015. год.		

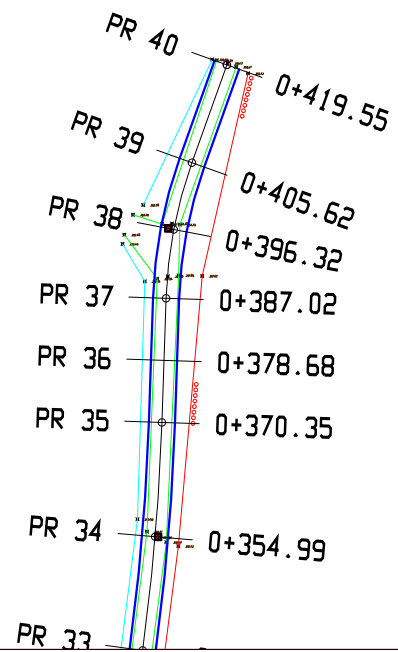


Предузетник:  ИНЖЕЊЕРСКЕ ДЕЛАТНОСТИ И ТЕХНИЧКО САВЕТОВАЊЕ ПР. ДРАГАН ПЕРИЋ НИШ, ул. БУЛЕВАР НЕМАЊИЋА 27/11		Наручилац: Општинска управа Општине Житорађа
Ознака техничке документације: ИДП	Пројекат: ИДЕЈНИ ПРОЈЕКАТ	Ознака дела пројекта: 2/2
Одговорни пројектант: др Драган Перић, <small>дип. инж. грађ. бр. лиценце: 315 0982 03</small>	Печат:  Објекат: Приступне улице у селу Подина у општини Житорађа Цртеж (састав): КАТАСТАРСКО-ТОПОГРАФСКИ ПЛАН	Размера: 1:1000 Бр. цртежа: 4
Потпис: Датум израде цртежа:	21. децембар. 2015. год.	



T-9
 Y=7555387.70
 X=4786220.52
 R=60.00
 $\alpha=17^{\circ}45'43''$
 T=9.38
 L=18.60
 B=0.73

T-10
 Y=7555395.55
 X=4786242.47



T-8
 Y=7555386.32
 X=4786179.13
 R=300.00
 $\alpha=5^{\circ}51'58''$
 T=15.37
 L=30.72
 B=0.39

Предузетник:  ИНЖЕЊЕРСКЕ ДЕЛАТНОСТИ И ТЕХНИЧКО САВЕТОВАЊЕ ПР. ДРАГАН ПЕРИЋ НИШ, ул. БУЛЕВАР НЕМАЊИЋА 27/11	Наручилац: Општинска управа Општине Житорађа	Ознака техничке документације: ИДП		Пројекат: ИДЕЈНИ ПРОЈЕКАТ	Ознака дела пројекта: 2/2
Одговорни пројектант: др Драган Перић, <small>дипл. инж. грађ. бр. лиценце: 315 0982 03</small>	Печат: 	Објекат: Приступне улице у селу Подина у општини Житорађа		Цртеж (састав): КАТАСТАРСКО-ТОПОГРАФСКИ ПЛАН	
Датум израде цртежа: 21. децембар. 2015. год.	Потпис: 	Размера: 1:1000		Бр. цртежа: 5	

2/2.5.1. Технички опис радова

Општи подаци

Врста пројекта: Пројекат за извођење ојачања коловозне конструкције
Објекат: Приступне улице у селу Лукомир
(катастарски бројеви улица 1093, 1372, 4392, 4393)
у општини Житорађа

Почетна станица Крак 1: км 0+000, 00 (профил 1)
Крајња станица Крак 1: км 0+270, 89 (профил 28)

Почетна станица Крак 2: км 0+000, 00 (профил 1)
Крајња станица Крак 2: км 0+771, 29 (профил 85)

Почетна станица Крак 3: км 0+000, 00 (профил 1)
Крајња станица Крак 3: км 0+605, 84 (профил 67)

Пројектна дужина: $L = 1.648,02$ м

1. Увод

Општинска управа Општине Житорађа из Житорађе поставила је захтев за израду техничке документације: Пројекат за извођење ојачања коловозне конструкције улица у селу Лукомир (катастарски броејви улица 1093, 1372, 4392, 4393) у општини Житорађа.

Геодетска снимања извршена су новембра 2015. године и на терену су узети сви подаци за израду пројекта. Траса саобраћајнице пружа се трасом постојећих улица у укупној дужини од 1.648,02 м.

На ситуационом плану размере 1 : 1000 дата је осовина саобраћајнице на којој је потребно урадити ојачање коловозне конструкције са свим потребним елементима за пројектовање. Почетно теме крака 1 T_0 , чије су координате ($X_0=7.554.941, 67$; $Y_0=4.764.311, 59$) налази се у осовини постојећег асфалтираног локалног пута, одакле се саобраћајница пружа у правцу севера до темена T_6 , чије су координате ($X_6=7.555.007, 09$; $Y_6=4.784.572, 44$), које је уједно и завршно теме Крака 1, а налази се у осовини Крака 1. Почетно теме крака 2, T_0 налази се такође у осовини постојећег асфалтираног локалног пута Прокупље-Житорађа, и има координате ($X_0=7.554.940, 30$; $Y_0=4.784.311, 77$), и пружа се у правцу Југа до темена T_{21} , чије су координате ($X_{21}=7.554.816, 48$; $Y_{21}=4.763.617, 15$), које је уједно и завршно теме Крака 2, а налази се у осовини Крака 3. Почетно теме крака 3, налази се у осовини крака 2 и пружа се у правцу југа координате почетног темена T_0 су ($X_0=7.554.846, 55$; $Y_0=4.784.058, 97$), а координате завршног темена T_{16} су ($X_{16}=7.554.777, 00$; $Y_{16}=4.783.459, 81$). Као што се види у ситуационом плану, сва темена дефинисана су координатама ради лакшег обележавања приликом извођења радова.

2. Елементи за пројектовање саобраћајнице

На основу пројектног задатка саобраћајница се рангира као приступна саобраћајница нижега реда, односно приступна улица са следећим конструктивним елементима:

- ширина коловоза саобраћајнице 3, 50 м;
- максимални подужни нагиб нивелете (примењен) 12, 29 %;
 - минимални подужни нагиб нивелете (примењен) 0, 21 %;
 - максимални попречни нагиб коловоза 4, 00 %;
 - минимални попречни нагиб коловоза 1, 00 %;
 - коловозна конструкција за лако саобраћајно оптерећење;
 - сви елементи саобраћајнице у највећој могућој мери усаглашени са постојећим стањем изграђености уз поштовање постављених захтева и прописа;

3. Рељеф

Обиласком трасе уочено је да је овај део терена брдовит са висинском разликом рељефа од 50 м до 150 м на 1.000 м растојања. Као средина у којој се ради реконструкција саобраћајнице, препознат је материјал III и IV категорије.

4. Ситуациони план и подужни профил

Како се ради о ојачању коловозне конструкције постојеће саобраћајнице, геометрија трасе је урађена на основу геодетског снимка постојећег стања, при чему је положај трасе постојеће саобраћајнице остао исти.

На краку 1 има укупно пет хоризонталних кривина, од којих су једна лева и четири десне оријентације, на краку 2 има укупно осамнаест хоризонталних кривина од којих су четири леве и четрнаест десне оријентације, док на краку 3 има четрнаест хоризонталних кривина, а оне су пет леве и девет десне оријентације

Елементи ситуационог решења трасе су задовољавали вредност рачунске брзине $V_{\text{рач}}=40,00$ km/h, што је усаглашено и са ширином постојеће улице од 3,50 м.

У вертикалном смислу, подужни нагиби од 0,21% до 12,29%, на обадва крака одводе воду ка почетку и крају улица, одакле се вода гравитационо одводи даље са коловоза.

5. Попречни профил

Постојећи попречни профил улице је ширине између 4,00 и 6,00 метара од ограда до ограда. Унутар овог профила смештен је коловоз ширине, 3,50 м са банкама са леве и десне стране. Пројектована ширина банке је 0,75 м, али се на местима где је то потребно проширују од ивице коловоза до ограда и објеката, променљиве су ширине и имају контра пад ка коловозу.

6. Раскрснице и приступи

На посматраној деоници, постоји више прикључка на улицу на којој се ради ојачање. Предвиђено је нивелационо уклапање ове саобраћајнице са осталим прикључцима улицама, уз одређено проширење коловоза код уливања са асфалтираним улицама. Све се ово може видети на ситуационом плану.

7. Експропријација

Експропријација земљишта није потребна јер су сви захвати остали у оквиру земљишта на којем је улица.

8. Одводњавање саобраћајнице

Атмосферска вода са коловоза усмерава се гравитационо, у зависности од крака ка почетку или ка крају саобраћајнице, на сва три крака улице, одакле се даље, такође гравитационо одводи даље са коловоза до постојећих пропуста за прикупљање и одвођење атмосферских вода.

9. Коловозна конструкција

За ојачање коловозне конструкције постојеће саобраћајнице предвиђени су следећи радови:

- БНХС-16 6 цм
 - ДКА 0-31,5 мм 10 цм
- Укупно: 16 цм

На делу улице, где нема шљунка као део постојеће коловозне конструкције, наведеној коловозној конструкцији треба додати и 20 цм шљунка, тако да укупна дебљина коловозне конструкције износи 36 цм.

10. Постојећа инфраструктура

Испод постојеће коловозне конструкције постоји одређена инфраструктурна мрежа, чији положај није тачно дефинисан, већ се може наслутити из разних закрпа по постојећем коловозу. Предвиђени радови не утичу на постојећу инфраструктурну мрежу. Пре почетка радова представници ЈП треба да изађу на терен и извођачу радова покажу положај своје мреже. На деловима где саобраћајница пресеца инфраструктурну мрежу, радове на ископу треба обавити ручно, уз присуство представника ЈП

11. Цена коштања

За све радове урађени су посебни предмери који су обухваћени општим предмером. Предмери су урађени по позицијама техничког описа уговорне документације, књига 2 за израду и реконструкцију путева у Републици Србији.

Технички опис радова дат је у пројекту и урађен је по позицијама техничког описа уговорне документације, књига 2 за израду и реконструкцију путева у Републици Србији.

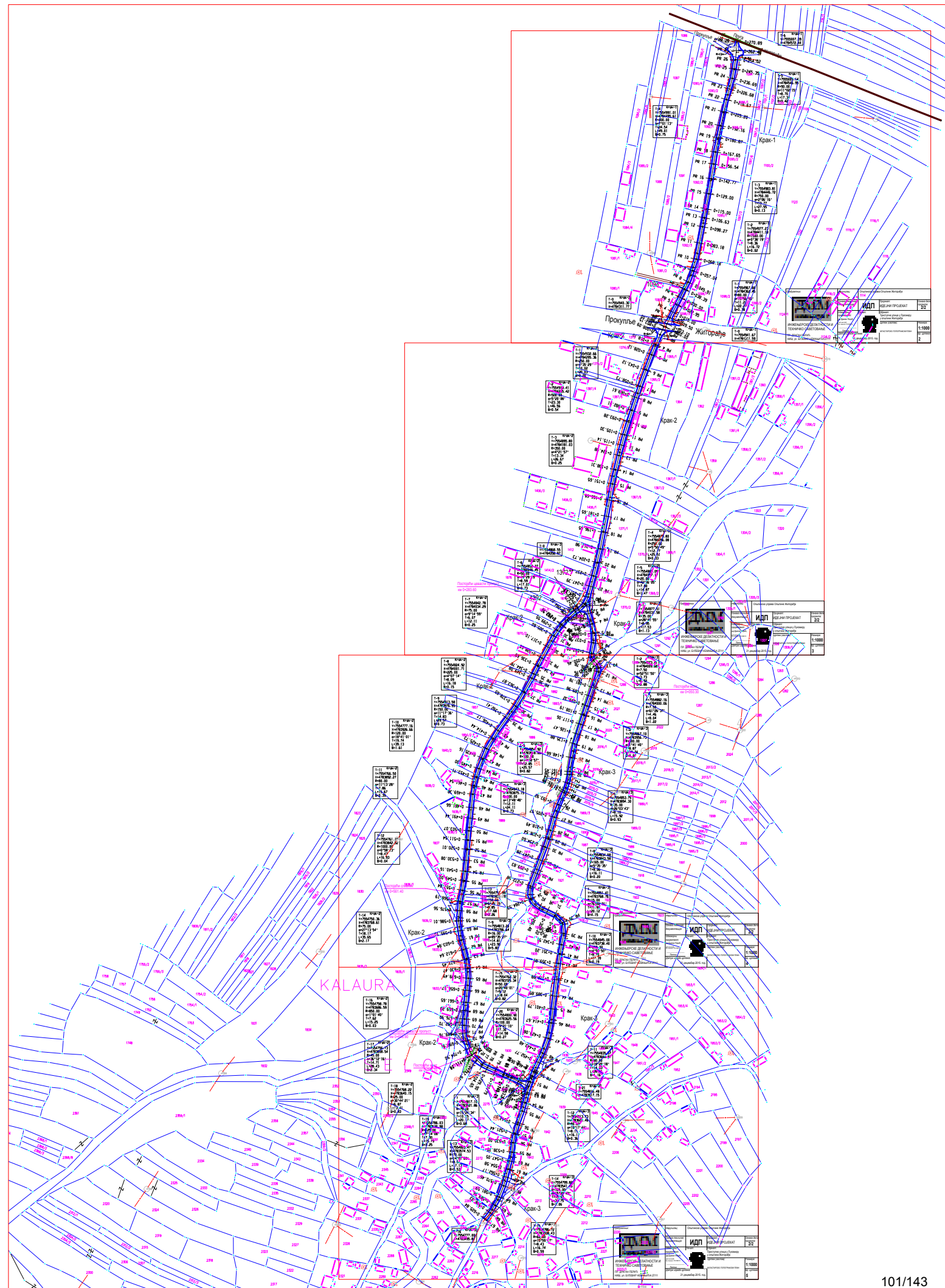
За јединичне цене узете су цене радова у месецу октобру 2017 године које су формиране на бази калкулативних елемената ЈП "Путеви Србије".

Одговорни пројектант:



др Драган Перић,
дипл. грађ. инж.

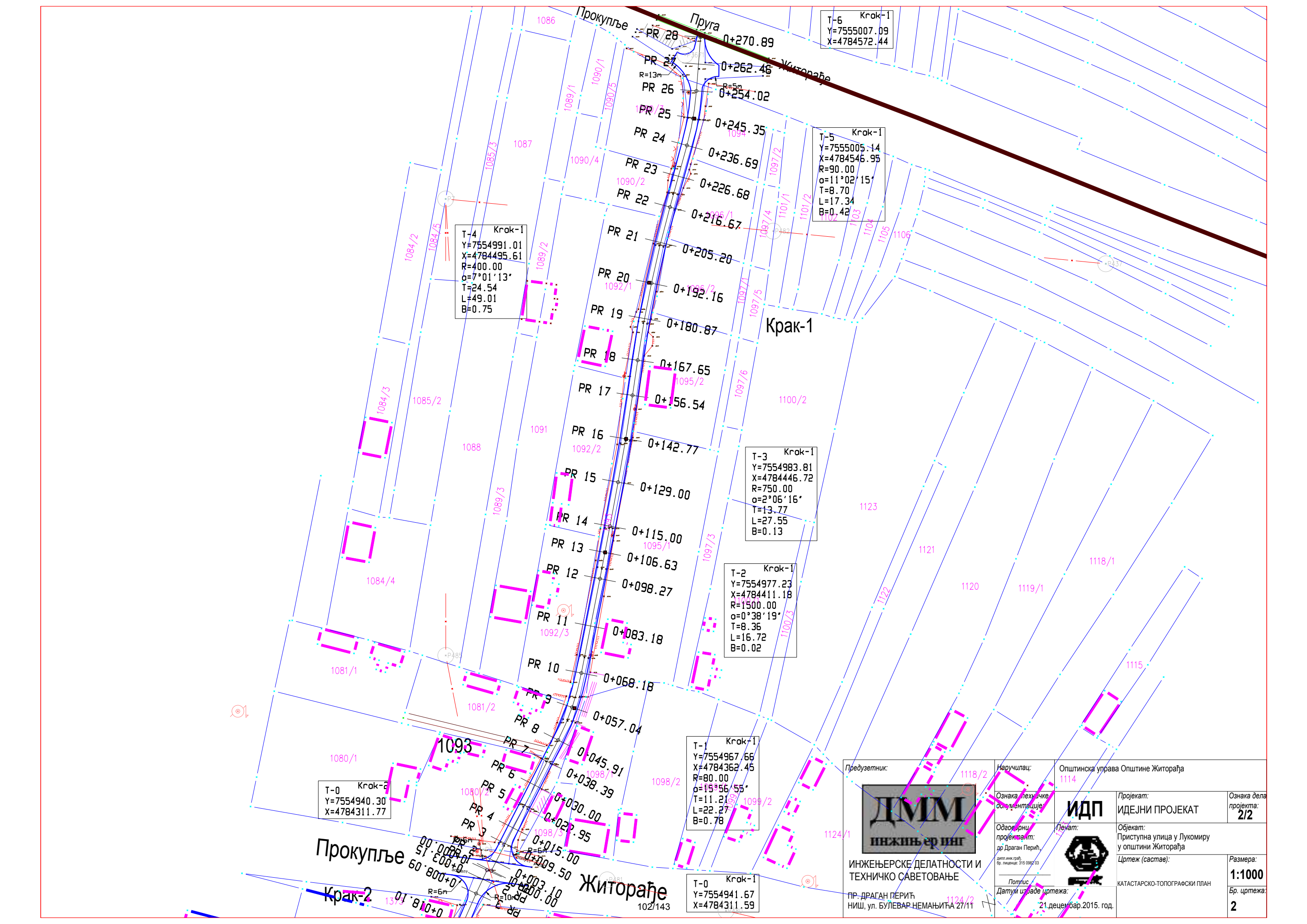


Драган Перић



101/143

Предузетник:  ИНЖЕЊЕРСКЕ ДЕЛАТНОСТИ И ТЕХНИЧКО САВЕТОВАЊЕ ПР. ДРАГАН ПЕРИЋ НИШ, ул. БУЛЕВАР НЕМАЊИЋА 27/11	Наручилац: Општинска управа Општине Житорађа	Ознака техничке документације: ИДП	Пројекат: ИДЕЈНИ ПРОЈЕКАТ	Ознака дела пројекта: 2/2
Одговорни пројектант: др Драган Перић, дип. инж. град. Бр. лиценце: 315 0982 03	Печат: 	Објекат: Приступна улица у Лукомиру у општини Житорађа Цртеж (састав): КАТАСТАРСКО-ТОПОГРАФСКИ ПЛАН	Датум израде цртежа: 21.децембар.2015. год.	Размера: 1:1000 Бр. цртежа: 1



T-6 Крак-1
 Y=7555007.09
 X=4784572.44

T-5 Крак-1
 Y=7555005.14
 X=4784546.95
 R=90.00
 $\alpha=11^{\circ}02'15''$
 T=8.70
 L=17.34
 B=0.42

T-4 Крак-1
 Y=7554991.01
 X=4784495.61
 R=400.00
 $\alpha=7^{\circ}01'13''$
 T=24.54
 L=49.01
 B=0.75



T-3 Крак-1
 Y=7554983.81
 X=4784446.72
 R=750.00
 $\alpha=2^{\circ}06'16''$
 T=13.77
 L=27.55
 B=0.13

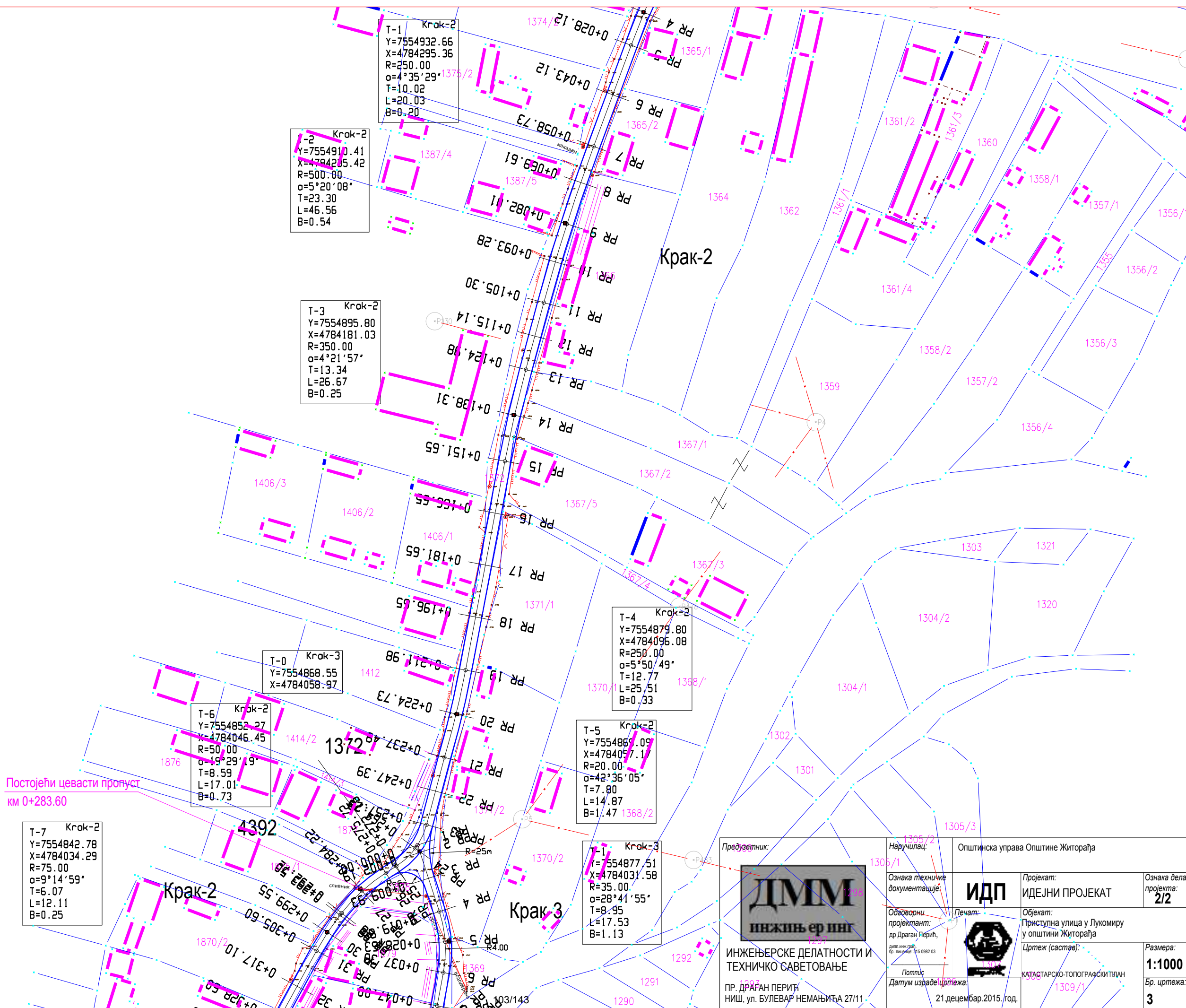
T-2 Крак-1
 Y=7554977.23
 X=4784411.18
 R=1500.00
 $\alpha=0^{\circ}38'19''$
 T=8.36
 L=16.72
 B=0.02

T-1 Крак-1
 Y=7554967.66
 X=4784362.45
 R=80.00
 $\alpha=15^{\circ}56'55''$
 T=11.21
 L=22.27
 B=0.78

T-0 Крак-2
 Y=7554940.30
 X=4784311.77

T-0 Крак-1
 Y=7554941.67
 X=4784311.59

Предузетник:		Наручилац:	Општинска управа Општине Житорађа	Ознака дела пројекта:	1114
ИНЖЕЊЕРСКЕ ДЕЛАТНОСТИ И ТЕХНИЧКО САВЕТОВАЊЕ		Одговорни пројекатнт:	др Драган Периф,	Проекат:	ИДЕЈНИ ПРОЈЕКАТ
ПР. ДРАГАН ПЕРИЋ НИШ, ул. БУЛЕВАР НЕМАЊИЋА 27/11		Печат:		Објекат:	Приступна улица у Лукомиру у општини Житорађа
		Потпис:		Цртеж (састав):	КАТАСТАРСКО-ТОПОГРАФСКИ ПЛАН
		Датум израде цртежа:	21. децембар. 2015. год.	Размера:	1:1000
				Бр. цртежа:	2



T-1 Krok-2
 Y=7554932.66
 X=4784295.36
 R=250.00
 α=4°35'29"
 T=10.02
 L=20.03
 B=0.20

T-2 Krok-2
 Y=7554910.41
 X=4784205.42
 R=500.00
 α=5°20'08"
 T=23.30
 L=46.56
 B=0.54

T-3 Krok-2
 Y=7554895.80
 X=4784181.03
 R=350.00
 α=4°21'57"
 T=13.34
 L=26.67
 B=0.25



T-4 Krok-2
 Y=7554879.80
 X=4784096.08
 R=250.00
 α=5°50'49"
 T=12.77
 L=25.51
 B=0.33

T-5 Krok-2
 Y=7554869.09
 X=4784077.11
 R=20.00
 α=42°36'05"
 T=7.80
 L=14.87
 B=1.47

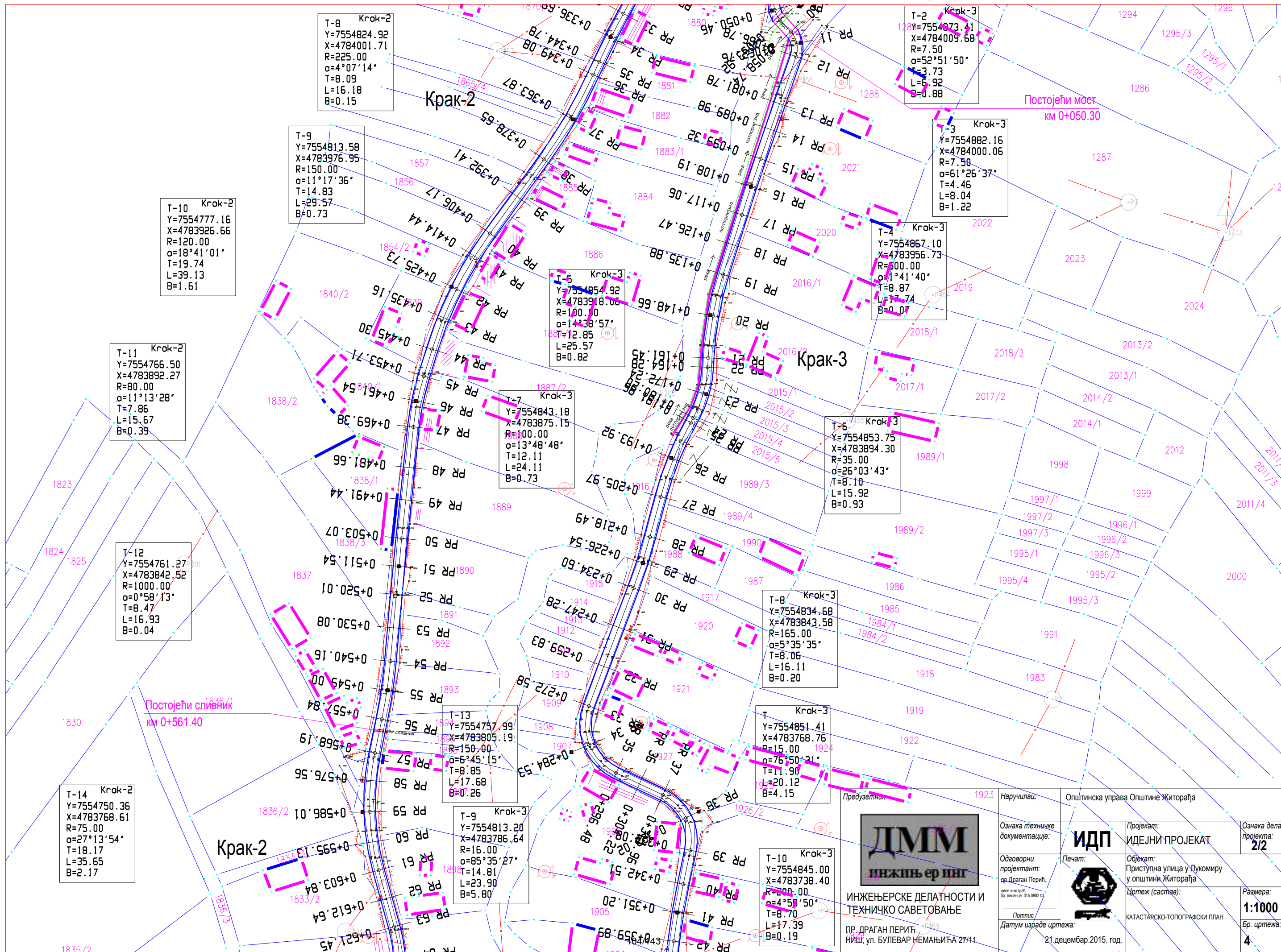
T-0 Krok-3
 Y=7554868.55
 X=4784058.97

T-6 Krok-2
 Y=7554852.27
 X=4784046.45
 R=50.00
 α=19°29'19"
 T=8.59
 L=17.01
 B=0.73

T-7 Krok-2
 Y=7554842.78
 X=4784034.29
 R=75.00
 α=9°14'59"
 T=6.07
 L=12.11
 B=0.25

<p>Предузетник:</p>  <p>ИНЖЕЊЕРСКЕ ДЕЛАТНОСТИ И ТЕХНИЧКО САВЕТОВАЊЕ</p> <p>ПР. ДРАГАН ПЕРИЋ НИШ, ул. БУЛЕВАР НЕМАЊИЋА 27/11</p>	<p>Наручилац:</p> <p>Општинска управа Општине Житорађа</p>	<p>Проект:</p> <p>ИДЕЈНИ ПРОЈЕКАТ</p>	<p>Ознака дела пројекта:</p> <p>2/2</p>
	<p>Одговорни пројектант:</p> <p>др Драган Перић, дипл. инж. грађ. бр. лиценце: 315 0982 03</p>	<p>Објект:</p> <p>Приступна улица у Лукомиру у општини Житорађа</p>	<p>Цртеж (састав):</p> <p>КАТАСТАРСКО-ТОПОГРАФСКИ ПЛАН</p>
<p>Потпис:</p> <p>Датум израде цртежа:</p> <p>21. децембар. 2015. год.</p>	<p>Печат:</p> 	<p>Бр. цртежа:</p> <p>1309/1</p>	<p>Бр. цртежа:</p> <p>3</p>

Постојећи цевсти пропуст
 км 0+283.60



T-10 Крак-2
 Y=7554777.16
 X=4783926.66
 R=120.00
 $\alpha=18^{\circ}41'01''$
 T=19.74
 L=39.13
 B=1.61

T-11 Крак-2
 Y=7554766.50
 X=4783892.27
 R=80.00
 $\alpha=11^{\circ}13'28''$
 T=7.86
 L=15.67
 B=0.39

T-12
 Y=7554761.27
 X=4783842.52
 R=1000.00
 $\alpha=0^{\circ}58'13''$
 T=8.47
 L=16.93
 B=0.04

T-14 Крак-2
 Y=7554750.36
 X=4783768.61
 R=75.00
 $\alpha=27^{\circ}13'54''$
 T=18.17
 L=35.65
 B=2.17

T-9
 Y=7554813.58
 X=4783976.95
 R=150.00
 $\alpha=11^{\circ}17'36''$
 T=14.83
 L=29.57
 B=0.73

T-8 Крак-2
 Y=7554824.92
 X=4784001.71
 R=225.00
 $\alpha=4^{\circ}07'14''$
 T=8.09
 L=16.18
 B=0.15

T-5 Крак-3
 Y=7554954.92
 X=4783918.00
 R=100.00
 $\alpha=14^{\circ}38'57''$
 T=12.85
 L=25.57
 B=0.82

T-7 Крак-3
 Y=7554843.18
 X=4783875.15
 R=100.00
 $\alpha=13^{\circ}48'48''$
 T=12.11
 L=24.11
 B=0.73

T-13
 Y=7554757.99
 X=4783805.19
 R=150.00
 $\alpha=6^{\circ}45'15''$
 T=8.85
 L=17.68
 B=0.26

T-9 Крак-3
 Y=7554813.20
 X=4783786.64
 R=16.00
 $\alpha=85^{\circ}35'27''$
 T=14.81
 L=23.90
 B=5.80

T-2 Крак-3
 Y=7554873.41
 X=4784009.68
 R=7.50
 $\alpha=52^{\circ}51'50''$
 T=3.73
 L=5.92
 B=0.88

T-3 Крак-3
 Y=7554882.16
 X=4784000.06
 R=7.50
 $\alpha=61^{\circ}26'37''$
 T=4.46
 L=8.04
 B=1.22


T-4 Крак-3
 Y=7554867.10
 X=4783956.73
 R=500.00
 $\alpha=1^{\circ}41'40''$
 T=8.87
 L=17.74
 B=0.07

T-6 Крак-3
 Y=7554853.75
 X=4783894.30
 R=35.00
 $\alpha=26^{\circ}03'43''$
 T=8.10
 L=15.92
 B=0.93

T-8 Крак-3
 Y=7554834.68
 X=4783843.58
 R=165.00
 $\alpha=5^{\circ}35'35''$
 T=8.06
 L=16.11
 B=0.20

T-10 Крак-3
 Y=7554851.41
 X=4783768.76
 R=15.00
 $\alpha=76^{\circ}50'21''$
 T=11.90
 L=20.12
 B=4.15

T-10 Крак-3
 Y=7554845.00
 X=4783738.40
 R=500.00
 $\alpha=4^{\circ}50'50''$
 T=8.70
 L=17.39
 B=0.19



ИНЖЕЊЕРСКЕ ДЕЛАТНОСТИ И
 ТЕХНИЧКО САВЕТОВАЊЕ
 ПР. ДРАГАН ПЕРИЋ,
 НИШ, ул. БУЛЕВАР НЕМАЊИЋА 27/41

Наручилац:	Општинска управа Општине Житорађа		
Ознака техничке документације:	ИДП	Пројекат:	ОЗНАКА ДЕЛА ПРОЈЕКТА: 2/2
Одговорни пројектант:	Печат:	Објекат:	РАЗМЕРА: 1:1000
др Драган Перић, дипл. инже. грађ. бр. лиценце: 315 0962 03		Приступна улица у Лукомиру у општини Житорађа	Бр. цртежа: 4
Потпис:	КАТАСТАРСКО-ТОПОГРАФСКИ ПЛАН	Цртеж (састав):	
Датум израде цртежа:		21. децембар. 2015. год.	

LAURA

T-16 Krok-2
 Y=7554758.78
 X=4783686.59
 R=850.00
 α=1°01'40"
 T=7.62
 L=15.25
 B=0.03

T-17 Krok-2
 Y=7554756.73
 X=4783658.54
 R=45.00
 α=36°12'16"
 T=14.71
 L=28.43
 B=2.34

T-18 Krok-2
 Y=7554768.22
 X=4783640.15
 R=25.00
 α=30°44'21"
 T=6.87
 L=13.41
 B=0.93

T-19 Krok-2
 Y=7554786.03
 X=4783630.98
 R=25.00
 α=7°14'08"
 T=7.90
 L=15.79
 B=0.25

T-13 Krok-3
 Y=7554803.47
 X=4783574.53
 R=70.00
 α=14°01'28"
 T=8.61
 L=17.13
 B=0.53

T-16 Krok-3
 Y=7554777.00
 X=4783495.81

T-15 Krok-2
 Y=7554762.32
 X=4783725.34
 R=50.00
 α=20°40'01"
 T=9.12
 L=18.04
 B=0.82

T-20 Krok-2
 Y=7554800.90
 X=4783625.56
 R=100.00
 α=8°21'10"
 T=7.30
 L=14.58
 B=0.27

T-11 Krok-2
 Y=7554835.57
 X=4783660.97
 R=90.00
 α=18°20'18"
 T=14.53
 L=28.61
 B=1.16

T-21 Krok-2
 Y=7554816.48
 X=4783617.15

T-12 Krok-3
 Y=7554813.73
 X=4783602.46
 R=90.00
 α=10°17'44"
 T=8.11
 L=16.17
 B=0.36

T-14 Krok-3
 Y=7554799.82
 X=4783541.45
 R=120.00
 α=15°09'42"
 T=15.57
 L=32.75
 B=1.06

T-15 Krok-3
 Y=7554786.72
 X=4783508.43
 R=60.00
 α=15°59'17"
 T=8.43
 L=16.74
 B=0.59

Постојећи цестасти пропуст
 км 0+696.90


Постојећи мост
 км 0+710.70

Крак-2


Крак-3

Крак-3

Предузетник:
 2220



ИНЖЕЊЕРСКЕ ДЕЛАТНОСТИ И
 ТЕХНИЧКО САВЕТОВАЊЕ
 2223/1
 ПР. ДРАГАН ПЕРИЋ
 НИШ, ул. БУЛЕВАР НЕМАЊИЋА 27/11

Наручилац:	Општинска управа Општине Житораја		
Ознака техничке документације:	ИДП	Пројекат:	ИДЕЈНИ ПРОЈЕКАТ
Одговорни пројектант:	Печат:	Објекат:	Приступна улица у Лукомиру у општини Житораја
др Драган Перић, дипл. инж. грађ. бр. лиценце: 315 0982 03		Цртеж (састав):	КАТАСТАРСКО-ТОПОГРАФСКИ ПЛАН
Потпис:		Датум израде цртежа:	21. децембар. 2015. год.
		Размера:	1:1000
		Бр. цртежа:	5

2/2.5.1. Технички опис радова

Општи подаци

Врста пројекта: Пројекат за извођење ојачања коловозне конструкције
Објекат: Приступне улице у селу Речица
(катастарски бројеви улица 1277, 3872) у општини Житорађа

Почетна станица Крак 1: км 0+000, 00 (профил 1)
Крајња станица Крак 1: км 0+557, 15 (профил 45)

Почетна станица Крак 2: км 0+000, 00 (профил 1)
Крајња станица Крак 2: км 0+714, 47 (профил 72)

Пројектна дужина: $L = 1.271,62$ м

1. Увод

Општинска управа Општине Житорађа из Житорађе поставила је захтев за израду техничке документације: Пројекат за извођење ојачања коловозне конструкције улица у селу Речица (катастарски бројеви улица 1277, 3872) у општини Житорађа.

Геодетска снимања извршена су новембра 2015. године и на терену су узети сви подаци за израду пројекта. Траса саобраћајнице пружа се трасом постојећих улица у укупној дужини од 1.419,08 м.

На ситуационом плану размере 1 : 1000 дата је осовина саобраћајнице на којој је потребно урадити ојачање коловозне конструкције са свим потребним елементима за пројектовање. Почетно теме крака 1 T_0 , чије су координате ($X_0=7.556.677,51$; $Y_0=4.783.294,43$) налази се у осовини постојећег асфалтираног пута Лукомир – Житорађа, одакле се саобраћајница пружа у правцу југа до темена T_8 , чије су координате ($X_8=7.556.478,57$; $Y_8=4.782.851,52$), које је уједно и завршно теме Крака 1, а налази се у осовини Крака 1. Почетно теме крака 2 налази се у осовини крака 1, и има координате ($X_0=7.556.481,81$; $Y_0=4.782.861,41$), и пружа се у правцу југо-запада све до темена T_{17} чије су координате ($X_{17}=7.555.985,41$; $Y_{17}=4.782.363,08$), које је уједно и завршно теме Крака 2, а налази се у осовини самог Крака 2. Као што се види у ситуационом плану, сва темена дефинисана су координатама ради лакшег обележавања приликом извођења радова.

2. Елементи за пројектовање саобраћајнице

На основу пројектног задатка саобраћајница се рангира као приступна саобраћајница нижега реда, односно приступна улица са следећим конструктивним елементима:

- ширина коловоза саобраћајнице 3,50 м;
- максимални подужни нагиб нивелете (примењен) 7,58 %;
 - минимални подужни нагиб нивелете (примењен) 0,16 %;
 - максимални попречни нагиб коловоза 4,00 %;
 - минимални попречни нагиб коловоза 2,50 %;
 - коловозна конструкција за лако саобраћајно оптерећење;
 - сви елементи саобраћајнице у највећој могућој мери усаглашени са постојећим стањем изграђености уз поштовање постављених захтева и прописа;

3. Рељеф

Обиласком трасе уочено је да је овај део терена равничарски са висинском разликом рељефа до 50 м на 1.000 м растојања. Као средина у којој се ради реконструкција саобраћајнице, препознат је материјал III и IV категорије.

4. Ситуациони план и подужни профил

Како се ради о ојачању коловозне конструкције постојеће саобраћајнице, геометрија трасе је урађена на основу геодетског снимка постојећег стања, при чему је положај трасе постојеће саобраћајнице остао исти.

На краку 1 има укупно девет хоризонталних кривина, од којих су четири десне и пет леве оријентације, док на краку 2 има укупно шеснаест хоризонталних кривина од којих је по осам леве и десне оријентације. На краку 3 постоји укупно десет хоризонталних кривина, од којих су пет леве и пет десне оријентације.

Елементи ситуационог решења трасе су задовољавали вредност рачунске брзине $V_{\text{rac}}=40,00$ km/h, што је усаглашено и са ширином постојеће улице од 3,50 м.

У вертикалном смислу, подужни нагиби од 0,16% до 7,58%, на обадва крака одводе воду ка почетку и крају улица, одакле се вода гравитационо одводи даље са коловоза.

5. Попречни профил

Постојећи попречни профил улице је ширине између 4,00 и 6,00 метара од ограда до ограда. Унутар овог профила смештен је коловоз ширине, 3,50 м са банкама са леве и десне стране променљиве ширине и простиру се од ивице коловоза до ограда.

6. Раскрснице и приступи

На посматраној деоници, постоји више прикључка на улицу на којој се ради ојачање. Предвиђено је нивелационо уклапање ове саобраћајнице са осталим прикључцима улицама, уз одређено проширење коловоза код уливања са асфалтираним улицама. Све се ово може видети на ситуационом плану.

7. Експропријација

Експропријација земљишта није потребна јер су сви захвати остали у оквиру земљишта на којем је улица.

8. Одводњавање саобраћајнице

Атмосферска вода са коловоза усмерава се гравитационо, у зависности од крака ка почетку или ка крају саобраћајнице, на сва три крака улице, одакле се даље, такође гравитационо одводи даље са коловоза.

9. Коловозна конструкција

За ојачање коловозне конструкције постојеће саобраћајнице предвиђени су следећи радови:

- БНХС-16 6 цм
 - ДКА 0-31,5 мм 10 цм
- Укупно: 16 цм

На делу улице, где нема шљунка као део постојеће коловозне конструкције, наведеној коловозној конструкцији треба додати и 20 цм шљунка, тако да укупна дебљина коловозне конструкције износи 36 цм.

10. Постојећа инфраструктура

Испод постојеће коловозне конструкције постоји одређена инфраструктурна мрежа, чији положај није тачно дефинисан, већ се може наслутити из разних закрпа по постојећем коловозу. Предвиђени радови не утичу на постојећу инфраструктурну мрежу. Пре почетка радова представници ЈП треба да изађу на терен и извођачу радова покажу положај своје мреже. На деловима где саобраћајница пресеца инфраструктурну мрежу, радове на ископу треба обавити ручно, уз присуство представника ЈП

11. Цена коштања

За све радове урађени су посебни предмери који су обухваћени општим предмером. Предмери су урађени по позицијама техничког описа уговорне документације, књига 2 за израду и реконструкцију путева у Републици Србији.

Технички опис радова дат је у пројекту и урађен је по позицијама техничког описа уговорне документације, књига 2 за израду и реконструкцију путева у Републици Србији.

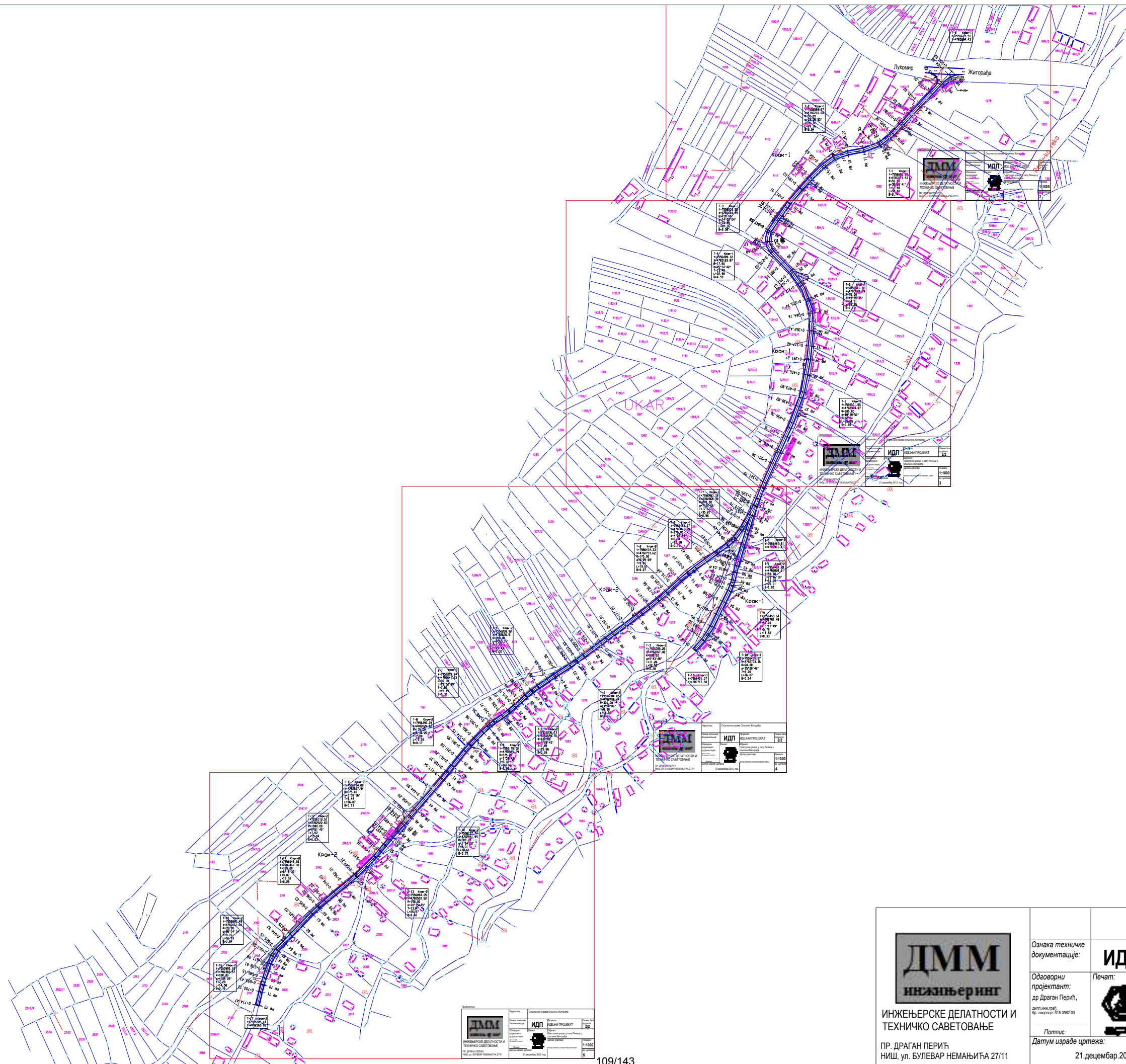
За јединичне цене узете су цене радова у месецу октобру 2017 године које су формиране на бази калкулативних елемената ЈП "Путеви Србије".

Одговорни пројектант:

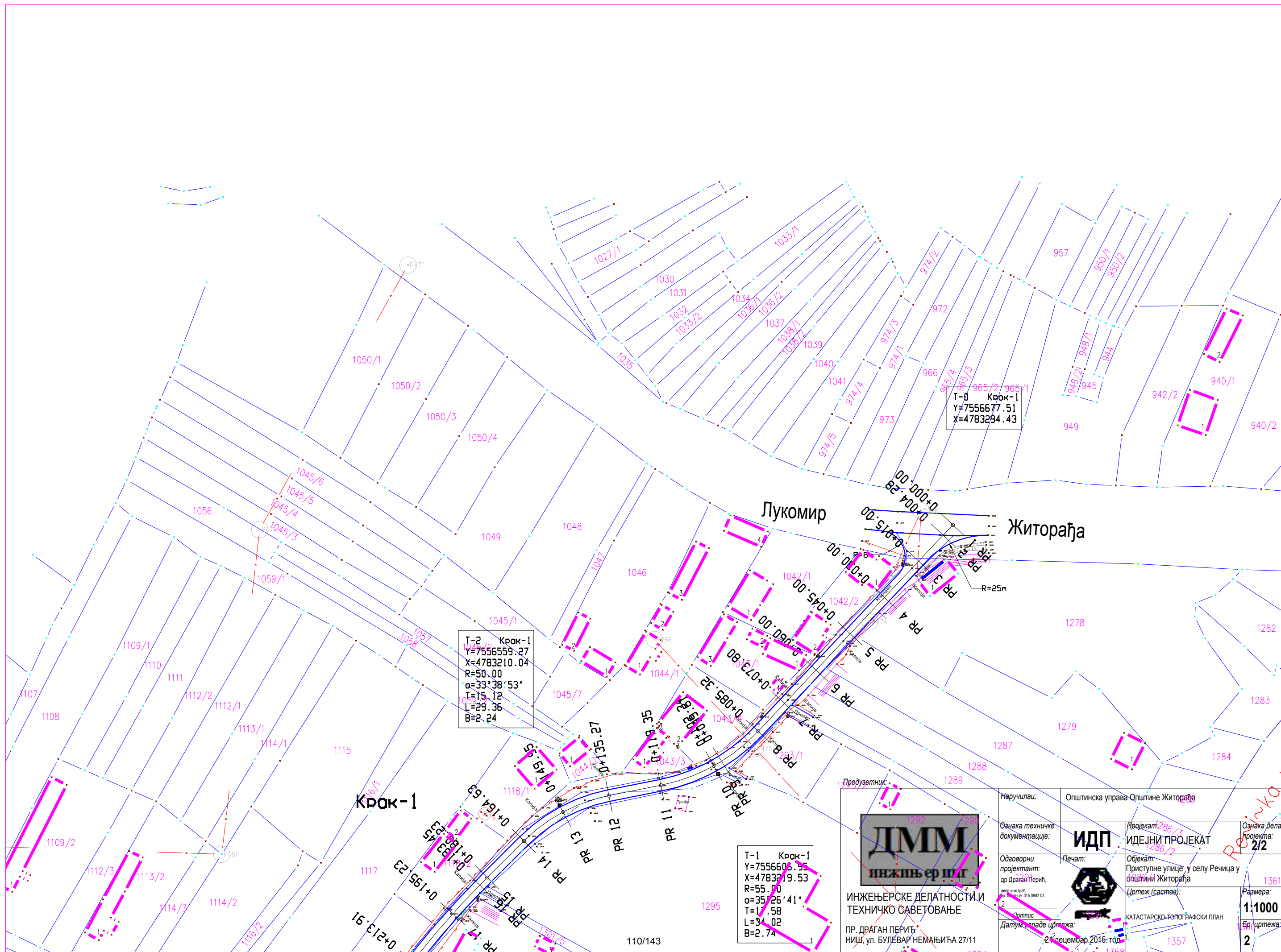
др Драган Перић,
дипл. грађ. инж.



Драган Перић



 ИНЖЕЊЕРСКИ ДЕЛАНТОСТИ И ТЕХНИЧКО САВЕТОВАЊЕ ПР. ДРАГАН ПЕРИЋ НИШ, ул. БУЛЕВАР НЕМАЊИЋА 27/11	Ознака техничке документације: ИДП	Пројекат: ИДЕЈНИ ПРОЈЕКАТ	Ознака дела пројекта: 2/2
	Одговорни пројектант: др Драган Перић <small>дип. инж. грађ. бр. лиценце: 315 0882 03</small>	Печат: 	Објекат: Пристапне улице у селу Речица у општини Житораја Цртеж (састав):
Датум израде цртежа: 21. децембар. 2015. год.	Потпис:	КАТАСТАРСКО-ТОПОГРАФСКИ ПЛАН	Бр. цртежа: 1



T-0 Крок-1
 Y=7556677.51
 X=4783294.43

T-2 Крок-1
 Y=7556559.27
 X=4783210.04
 R=50.00
 $\alpha=33^{\circ}38'53''$
 T=15.12
 L=29.36
 B=2.24

T-1 Крок-1
 Y=7556605.55
 X=4783219.53
 R=55.00
 $\alpha=35^{\circ}26'41''$
 T=17.58
 L=34.02
 B=2.74

Крок-1

Лукомир

Житорађа

Предузетник:



ИНЖЕЊЕРСКЕ ДЕЛАТНОСТИ И
 ТЕХНИЧКО САВЕТОВАЊЕ
 ПР. ДРАГАН ПЕРИЋ,
 НИШ, ул. БУЛЕВАР НЕМАЊИЋА 27/11

Наручилац:	Општинска управа Општине Житорађа		
Ознака техничке документације:	ИДП	Пројекат: 286/3 ИДЕЈНИ ПРОЈЕКАТ	Ознака дела пројекта: 2/2
Одговорни пројектант:	Печат:	Објекат:	1361
др Драган Перић,		Приступне улице, у селу Речица у општини Житорађа	Размера: 1:1000
Датум израде цртежа:	Потпис:	Цртеж (састав):	Бр. цртежа: 2
24. децембар 2015. год.		КАТАСТАРСКО-ТОПОГРАФСКИ ПЛАН	

T-3 Крoк-1
 Y=7556513.55
 X=4783164.45
 R=275.00
 $\alpha=14^{\circ}02'04''$
 T=33.85
 L=67.36
 B=2.08

T-4 Крoк-1
 Y=7556489.12
 X=4783123.87
 R=17.50
 $\alpha=75^{\circ}14'42''$
 T=13.49
 L=22.98
 B=4.59

T-5 Крoк-1
 Y=7556541.31
 X=4783070.19
 R=75.00
 $\alpha=49^{\circ}55'35''$
 T=34.91
 L=65.95
 B=7.73

T-6 Крoк-1
 Y=7556531.65
 X=4782974.07
 R=200.00
 $\alpha=18^{\circ}38'52''$
 T=32.04
 L=65.89
 B=2.68

Крoк-1

UKAR

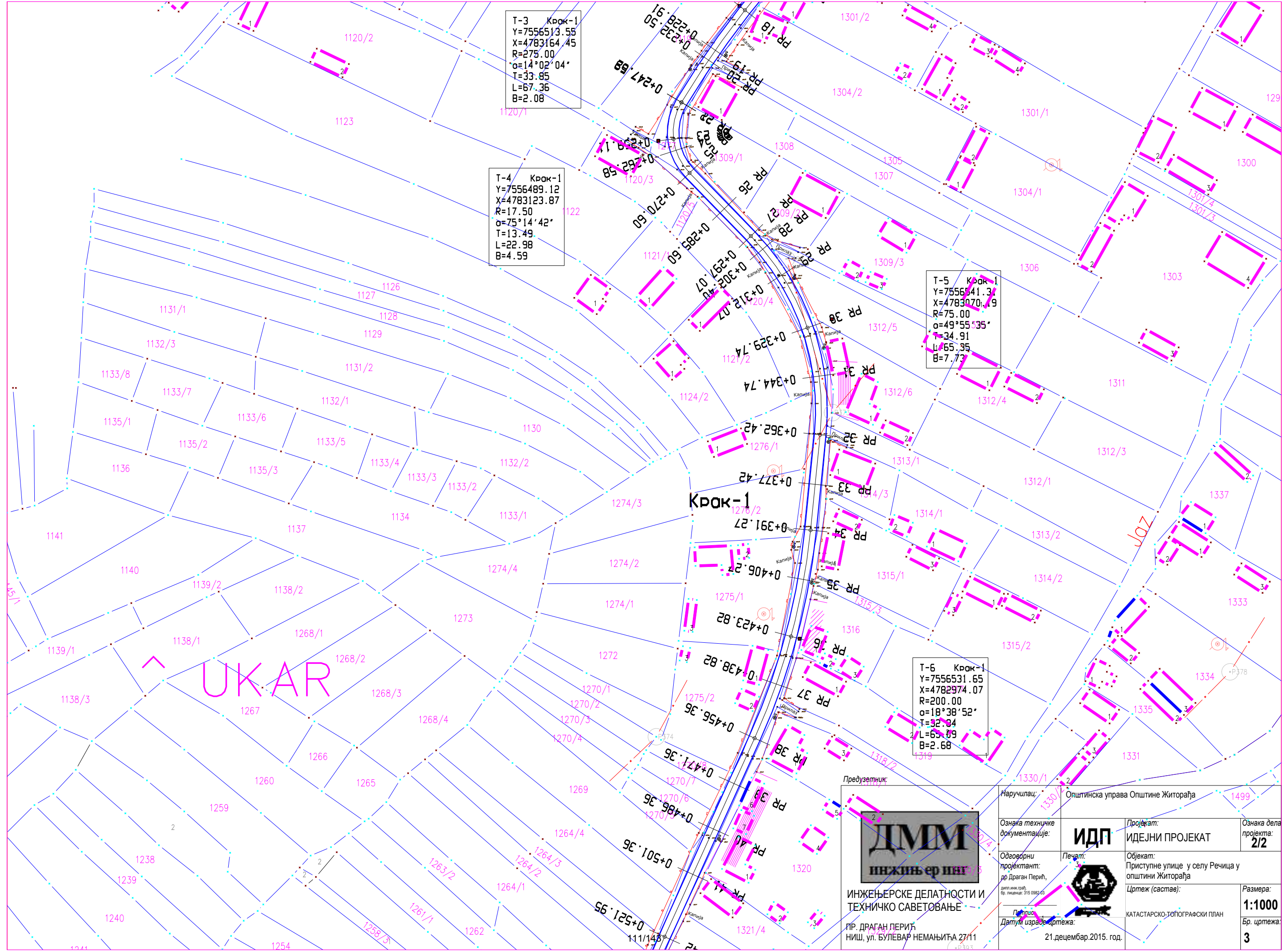
Предузетник:

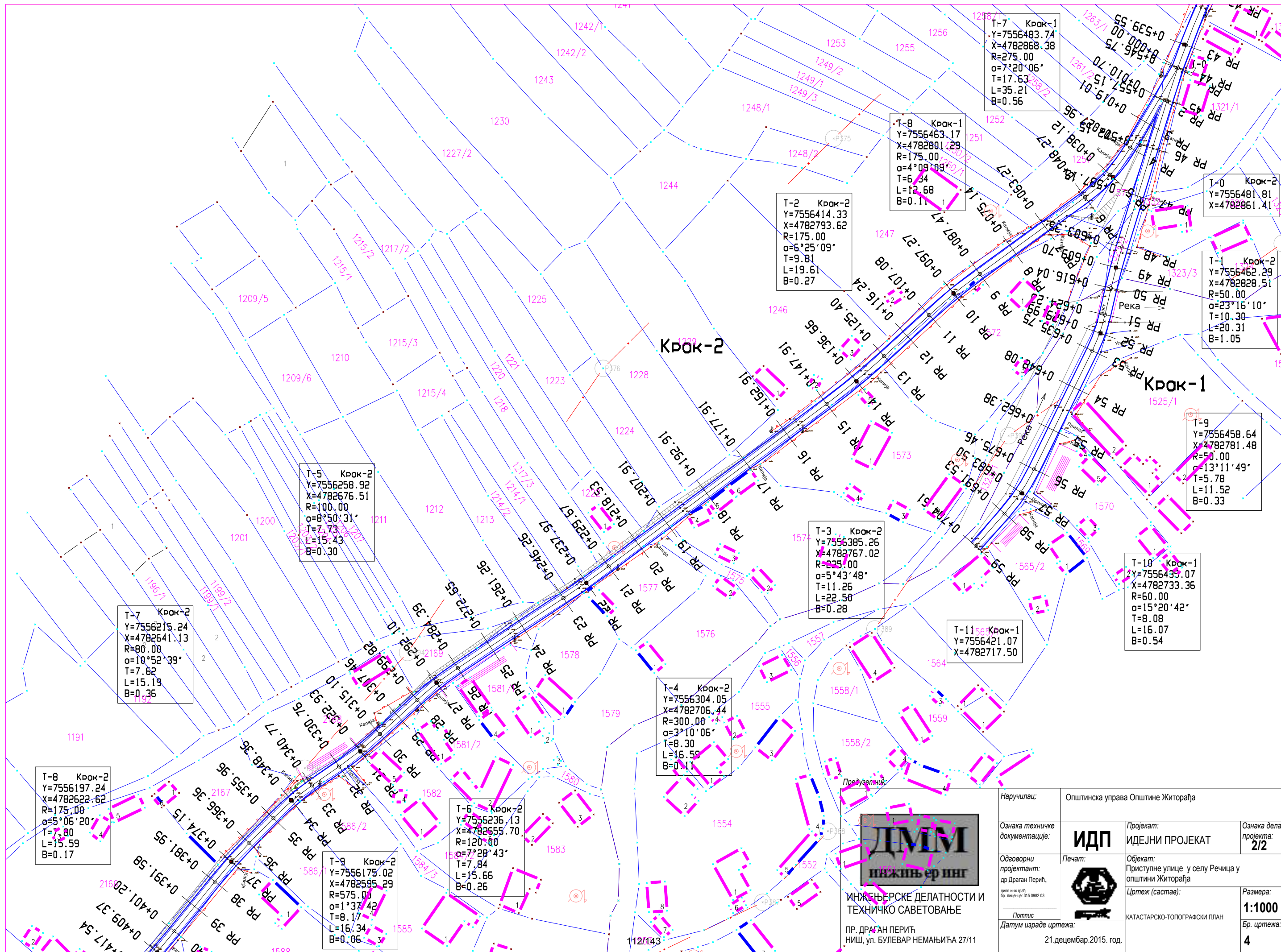


ИНЖЕЊЕРСКЕ ДЕЛАТНОСТИ И ТЕХНИЧКО САВЕТОВАЊЕ

ПР. ДРАГАН ПЕРИЋ
 НИШ, ул. БУЛЕВАР НЕМАЊИЋА 27/11

Наручилац:	Општинска управа Општине Житорађа		
Ознака техничке документације:	ИДП	Пројекат:	ИДЕЈНИ ПРОЈЕКАТ
Одговорни пројектант:	Печат:	Објекат:	Приступне улице у селу Речица у општини Житорађа
Дипломиран грађ. инж. Перо Драган Перичић, бр. лиценце: 315 од 2013		Цртеж (састав):	КАТАСТАРСКО-ТОПОГРАФСКИ ПЛАН
Писмо:	Датум израде цртежа:	21. децембар. 2015. год.	Размера: 1:1000
			Бр. цртежа: 3





T-7 Крoк-1
 Y=7556483.74
 X=4782868.38
 R=275.00
 $\alpha=7^{\circ}20'06''$
 T=17.63
 L=35.21
 B=0.56

T-8 Крoк-1
 Y=7556463.17
 X=4782801.29
 R=175.00
 $\alpha=4^{\circ}09'09''$
 T=6.34
 L=12.68
 B=0.11

T-2 Крoк-2
 Y=7556414.33
 X=4782793.62
 R=175.00
 $\alpha=6^{\circ}25'09''$
 T=9.81
 L=19.61
 B=0.27

T-0 Крoк-2
 Y=7556481.81
 X=4782861.41

T-1 Крoк-2
 Y=7556462.29
 X=4782828.51
 R=50.00
 $\alpha=23^{\circ}16'10''$
 T=10.30
 L=20.31
 B=1.05

T-9
 Y=7556458.64
 X=4782781.48
 R=50.00
 $\alpha=13^{\circ}11'49''$
 T=5.78
 L=11.52
 B=0.33

T-10 Крoк-1
 Y=7556433.07
 X=4782733.36
 R=60.00
 $\alpha=15^{\circ}20'42''$
 T=8.08
 L=16.07
 B=0.54

T-3 Крoк-2
 Y=7556385.26
 X=4782767.02
 R=225.00
 $\alpha=5^{\circ}43'48''$
 T=11.26
 L=22.50
 B=0.28

T-11 Крoк-1
 Y=7556421.07
 X=4782717.50

T-4 Крoк-2
 Y=7556304.05
 X=4782706.44
 R=300.00
 $\alpha=3^{\circ}10'06''$
 T=8.30
 L=16.59
 B=0.11

T-5 Крoк-2
 Y=7556258.92
 X=4782676.51
 R=100.00
 $\alpha=8^{\circ}50'31''$
 T=7.73
 L=15.43
 B=0.30

T-7 Крoк-2
 Y=7556215.24
 X=4782641.13
 R=80.00
 $\alpha=10^{\circ}52'39''$
 T=7.62
 L=15.19
 B=0.36

T-8 Крoк-2
 Y=7556197.24
 X=4782622.62
 R=175.00
 $\alpha=5^{\circ}06'20''$
 T=7.80
 L=15.59
 B=0.17

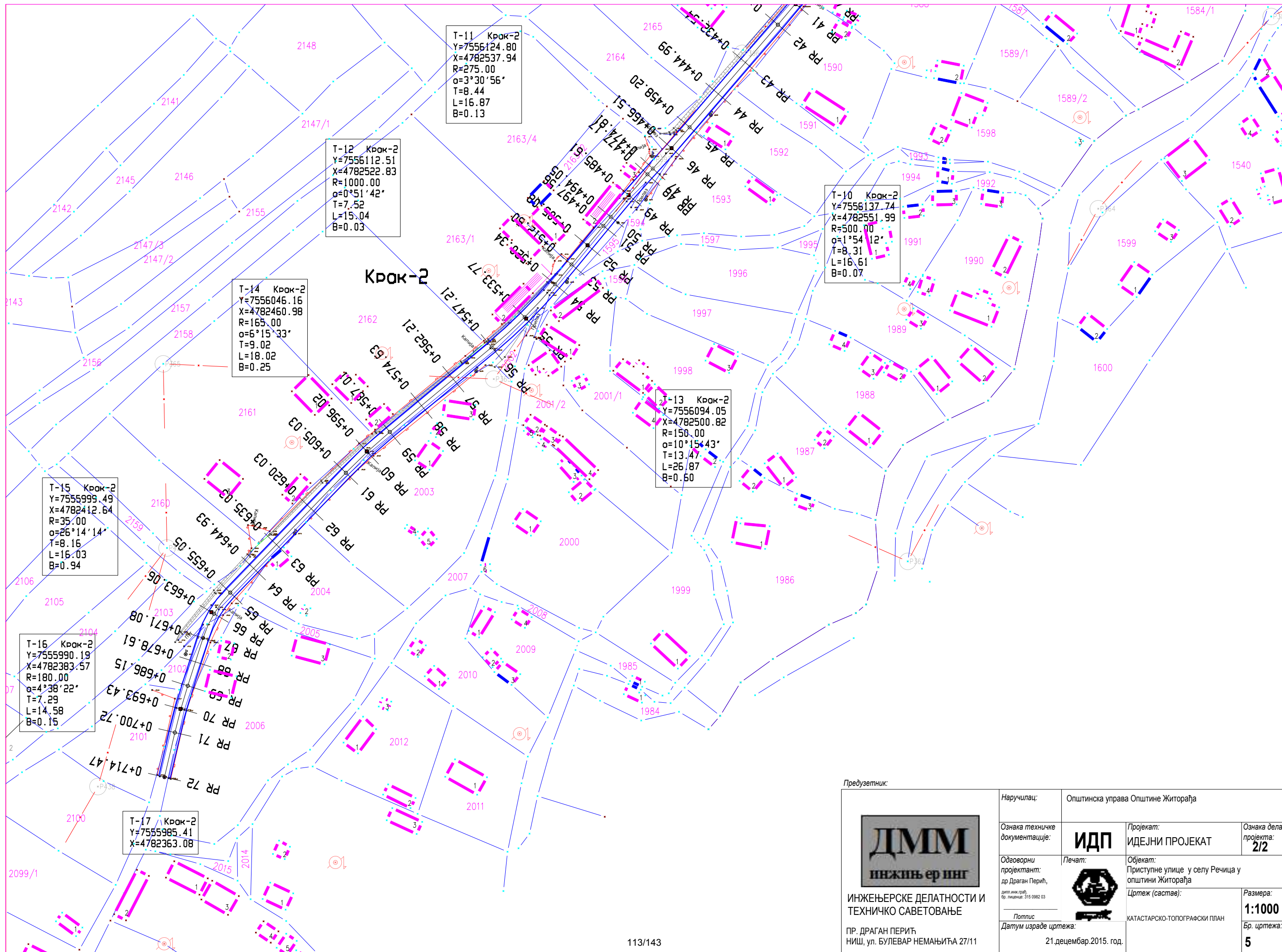
T-6 Крoк-2
 Y=7556236.13
 X=4782555.70
 R=120.00
 $\alpha=7^{\circ}29'43''$
 T=7.84
 L=15.66
 B=0.26

T-9 Крoк-2
 Y=7556175.02
 X=4782595.29
 R=575.00
 $\alpha=1^{\circ}37'42''$
 T=8.17
 L=16.34
 B=0.06



ИНЖЕНЕРСКЕ ДЕЛАТНОСТИ И
 ТЕХНИЧКО САВЕТОВАЊЕ
 ПР. ДРАГАН ПЕРИЋ
 НИШ, ул. БУЛЕВАР НЕМАЊИЋА 27/11

Наручилац:	Општинска управа Општине Житорађа		
Ознака техничке документације:	ИДП	Пројекат:	ОЗНАКА ДЕЛА ПРОЈЕКТА: 2/2
Одговорни пројектант:	Печат:	Објекат:	Размера:
др Драган Перић, дип. инже. грађ. Бр. лиценце: 315 0982 03		Приступне улице у селу Речица у општини Житорађа	1:1000
Потпис:	Цртеж (састав):	КАТАСТАРСКО-ТОПОГРАФСКИ ПЛАН	Бр. цртежа:
Датум израде цртежа:	21.децембар.2015. год.		4



T-11 КРОК-2
 Y=7556124.80
 X=4782537.94
 R=275.00
 $\alpha=3^{\circ}30'56''$
 T=8.44
 L=16.87
 B=0.13

T-12 КРОК-2
 Y=7556112.51
 X=4782522.83
 R=1000.00
 $\alpha=0^{\circ}51'42''$
 T=7.52
 L=15.04
 B=0.03

T-10 КРОК-2
 Y=7556137.74
 X=4782551.99
 R=500.00
 $\alpha=1^{\circ}54'12''$
 T=8.31
 L=16.61
 B=0.07

T-14 КРОК-2
 Y=7556046.16
 X=4782460.98
 R=165.00
 $\alpha=6^{\circ}15'33''$
 T=9.02
 L=18.02
 B=0.25

T-13 КРОК-2
 Y=7556094.05
 X=4782500.82
 R=150.00
 $\alpha=10^{\circ}15'43''$
 T=13.47
 L=26.87
 B=0.60

T-15 КРОК-2
 Y=7555999.49
 X=4782412.64
 R=35.00
 $\alpha=26^{\circ}14'14''$
 T=8.16
 L=16.03
 B=0.94

T-16 КРОК-2
 Y=7555990.19
 X=4782383.57
 R=180.00
 $\alpha=4^{\circ}38'22''$
 T=7.29
 L=14.58
 B=0.15

T-17 КРОК-2
 Y=7555985.41
 X=4782363.08

Предузетник:



ИНЖЕЊЕРСКЕ ДЕЛАТНОСТИ И
 ТЕХНИЧКО САВЕТОВАЊЕ

ПР. ДРАГАН ПЕРИЋ
 НИШ, ул. БУЛЕВАР НЕМАЊИЋА 27/11

Наручилац:	Општинска управа Општине Житорађа		
Ознака техничке документације:	ИДП	Пројекат:	ИДЕЈНИ ПРОЈЕКАТ
Одговорни пројектант:	Печат:	Објекат:	Приступне улице у селу Речица у општини Житорађа
Потпис:		Цртеж (састав):	КАТАСТАРСКО-ТОПОГРАФСКИ ПЛАН
Датум израде цртежа:	21.децембар.2015. год.	Размера:	1:1000
		Бр. цртежа:	5

2/2.5.1. Технички опис радова

Општи подаци

Врста пројекта: Пројекат за извођење ојачања коловозне конструкције
Објекат: Приступне улице у селу Вољчинац
(катастарски бројеви улица 3202, 3184, 3204, 3198)
у општини Житорађа

Почетна станица Крак 1: км 0+000, 00 (профил 1)
Крајња станица Крак 1: км 0+580, 35 (профил 49)

Почетна станица Крак 2: км 0+000, 00 (профил 1)
Крајња станица Крак 2: км 0+436, 86 (профил 41)

Пројектна дужина: $L = 1.017, 21$ м

1. Увод

Општинска управа Општине Житорађа из Житорађе поставила је захтев за израду техничке документације: Пројекат за извођење ојачања коловозне конструкције улица у селу Вољчинац (катастарски бројеви улица 3202, 3184, 3204, 3198) у општини Житорађа.

Геодетска снимања извршена су новембра 2015. године и на терену су узети сви подаци за израду пројекта. Траса саобраћајнице пружа се трасом постојећих улица у укупној дужини од 1.017, 21 м.

На ситуационом плану размере 1 : 1000 дата је осовина саобраћајнице на којој је потребно урадити ојачање коловозне конструкције са свим потребним елементима за пројектовање. Почетно теме крака 1 T_0 , чије су координате ($X_0=7.562.693, 98$; $Y_0=4.783.637, 95$) налази се у осовини самог крака 1, одакле се саобраћајница пружа у правцу севера до темена T_{11} , чије су координате ($X_{11}=7.562.840, 71$; $Y_{11}=4.784.193, 80$), које је уједно и завршно теме Крака 1, а налази се у осовини Крака 1. Почетно теме крака 2 налази се у осовини постојеће асфалтиране улице, и има координате ($X_0=7.562.619, 33$; $Y_0=4.783.8569, 91$), и пружа се у правцу запада све до темена T_{17} чије су координате ($X_{17}=7.562.197, 66$; $Y_{17}=4.783.649, 55$), које је уједно и завршно теме Крака 2, а налази се у осовини самог Крака 2. Као што се види у ситуационом плану, сва темена дефинисана су координатама ради лакшег обележавања приликом извођења радова.

2. Елементи за пројектовање саобраћајнице

На основу пројектног задатка саобраћајница се рангира као приступна саобраћајница нижега реда, односно приступна улица са следећим конструктивним елементима:

- ширина коловоза саобраћајнице 3, 50 м;
- максимални подужни нагиб нивелете (примењен) 1, 42 %;
 - минимални подужни нагиб нивелете (примењен) 0, 10 %;
 - максимални попречни нагиб коловоза 4, 00 %;
 - минимални попречни нагиб коловоза 2, 50 %;
 - коловозна конструкција за лако саобраћајно оптерећење;
 - сви елементи саобраћајнице у највећој могућој мери усаглашени са постојећим стањем изграђености уз поштовање постављених захтева и прописа;

3. Рељеф

Обиласком трасе уочено је да је овај део терена равничарски са висинском разликом рељефа до 50 м на 1.000 м растојања. Као средина у којој се ради реконструкција саобраћајнице, препознат је материјал III и IV категорије.

4. Ситуациони план и подужни профил

Како се ради о ојачању коловозне конструкције постојеће саобраћајнице, геометрија трасе је урађена на основу геодетског снимка постојећег стања, при чему је положај трасе постојеће саобраћајнице остао исти.

На краку 1 има укупно десет хоризонталних кривина, од којих су четири десне и шест леве оријентације, док на краку 2 такође има укупно десет хоризонталних кривина од којих је три леве и седам десне оријентације.

Елементи ситуационог решења трасе су задовољавали вредност рачунске брзине $V_{\text{rac}}=40, 00$ km/h, што је усаглашено и са ширином постојеће улице од 3, 50 м.

У вертикалном смислу, подужни нагиби од 0, 10% до 1, 42 %, на обадва крака одводе воду ка почетку и крају улица, одакле се вода гравитационо одводи даље са коловоза.

5. Попречни профил

Постојећи попречни профил улице је ширине између 4, 00 и 6, 00 метара од ограде до ограде. Унутар овог профила смештен је коловоз ширине, 3, 50 м са банкама са леве и десне стране променљиве ширине и простиру се од ивице коловоза до ограде.

6. Раскрснице и приступи

На посматраној деоници, постоји више прикључка на улицу на којој се ради ојачање. Предвиђено је нивелационо уклапање ове саобраћајнице са осталим прикључцима улицама, уз одређено проширење коловоза код уливања са асфалтираним улицама. Све се ово може видети на ситуационом плану.

7. Експропријација

Експропријација земљишта није потребна јер су сви захвати остали у оквиру земљишта на којем је улица.

8. Одводњавање саобраћајнице

Атмосферска вода са коловоза усмерава се гравитационо, у зависности од крака ка почетку или ка крају саобраћајнице, на обадва крака улице, одакле се даље, такође гравитационо одводи даље са коловоза.

9. Коловозна конструкција

За ојачање коловозне конструкције постојеће саобраћајнице предвиђени су следећи радови:

- БНХС-16 6 цм
- ДКА 0-31,5 мм 10 цм

Укупно: 16 цм

На делу улице, где нема шљунка као део постојеће коловозне конструкције, наведеној коловозној конструкцији треба додати и 20 цм шљунка, тако да укупна дебљина коловозне конструкције износи 36 цм.

10. Постојећа инфраструктура

Испод постојеће коловозне конструкције постоји одређена инфраструктурна мрежа, чији положај није тачно дефинисан, већ се може наслутити из разних закрпа по постојећем коловозу. Предвиђени радови не утичу на постојећу инфраструктурну мрежу. Пре почетка радова

представници ЈП треба да изађу на терен и извођачу радова покажу положај своје мреже. На деловима где саобраћајница пресеца инфраструктурну мрежу, радове на ископу треба обавити ручно, уз присуство представника ЈП

11. Цена коштања

За све радове урађени су посебни предмери који су обухваћени општим предмером. Предмери су урађени по позицијама техничког описа уговорне документације, књига 2 за израду и реконструкцију путева у Републици Србији.

Технички опис радова дат је у пројекту и урађен је по позицијама техничког описа уговорне документације, књига 2 за израду и реконструкцију путева у Републици Србији.

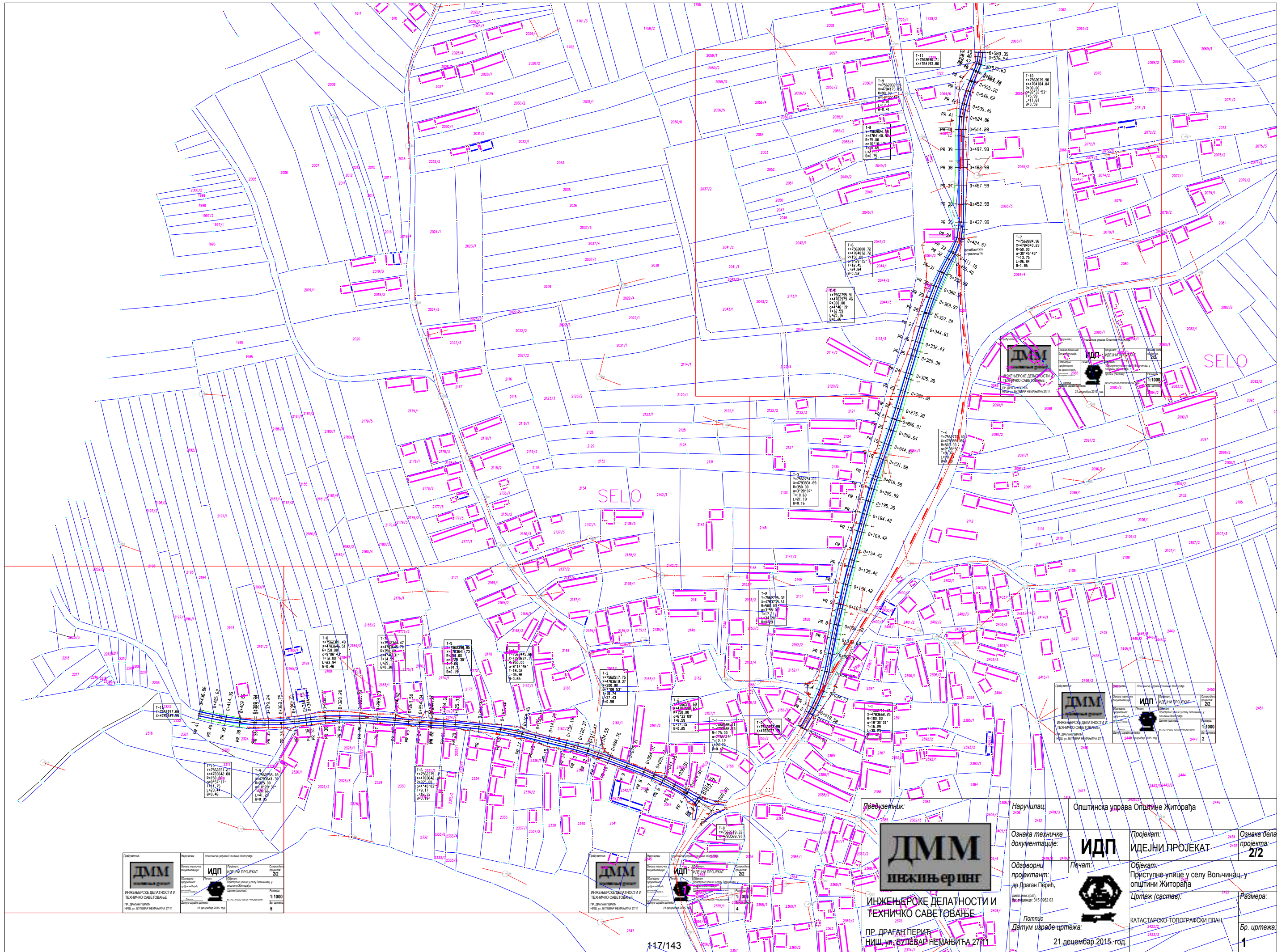
За јединичне цене узете су цене радова у месецу октобру 2017 године које су формиране на бази калкулативних елемената ЈП "Путеви Србије".

Одговорни пројектант:

др Драган Перић,
дипл. грађ. инж.



Драган Перић



ДММ
 ИНЖЕЊЕРСКО ДЕЛАТНОСТИ И ТЕХНИКО САВЕТОВАЊЕ
 ПР. ДРАГАН ПЕРИЋ
 НИШ, ул. БУЛЕВАР НЕМАЊИЋА 27/11

Општинска управа Општине Житорађа
ИДП
 ИНЖЕЊЕРСКО ДЕЛАТНОСТИ И ТЕХНИКО САВЕТОВАЊЕ
 ПР. ДРАГАН ПЕРИЋ
 НИШ, ул. БУЛЕВАР НЕМАЊИЋА 27/11

Општа ознака: 2/2
 Масштаб: 1:1000
 Лист: 5

ДММ
 ИНЖЕЊЕРСКО ДЕЛАТНОСТИ И ТЕХНИКО САВЕТОВАЊЕ
 ПР. ДРАГАН ПЕРИЋ
 НИШ, ул. БУЛЕВАР НЕМАЊИЋА 27/11

Општинска управа Општине Житорађа
ИДП
 ИНЖЕЊЕРСКО ДЕЛАТНОСТИ И ТЕХНИКО САВЕТОВАЊЕ
 ПР. ДРАГАН ПЕРИЋ
 НИШ, ул. БУЛЕВАР НЕМАЊИЋА 27/11

Општа ознака: 2/2
 Масштаб: 1:1000
 Лист: 4

ДММ
 ИНЖЕЊЕРСКО ДЕЛАТНОСТИ И ТЕХНИКО САВЕТОВАЊЕ
 ПР. ДРАГАН ПЕРИЋ
 НИШ, ул. БУЛЕВАР НЕМАЊИЋА 27/11

Наручилац: Општинска управа Општине Житорађа
 Ознака техничке документације: **ИДП**
 Одговорни пројектант: др Драган Перић
 Контакт број: 316 9882 03
 Потпис: _____
 Датум израде цртежа: 21. децембар 2015. год.

Општа ознака: 2/2
 Масштаб: 1:1000
 Лист: 2
 Пројекат: **ИДЕЈНИ ПРОЈЕКАТ**
 Објекат: Приступне улице у селу Вољчињац, у општини Житорађа
 Цртеж (састав): _____
 Катастарско-топографски план
 Бр. цртежа: 1

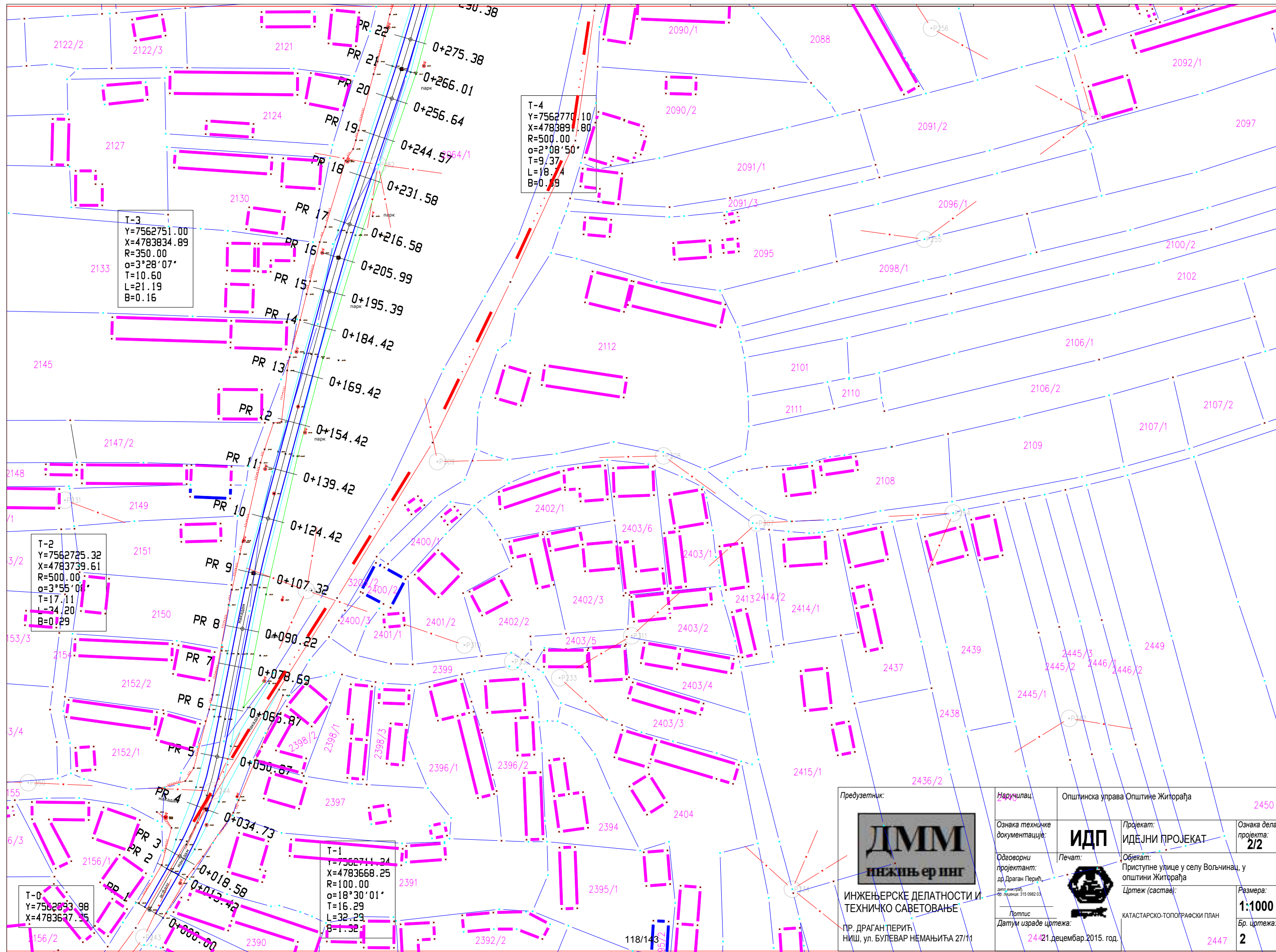
T-4
 Y=7562770.10
 X=4783891.80
 R=500.00
 $\alpha=2^{\circ}08'50''$
 T=9.37
 L=18.14
 B=0.19

T-3
 Y=7562751.00
 X=4783834.89
 R=350.00
 $\alpha=3^{\circ}28'07''$
 T=10.60
 L=21.19
 B=0.16


T-2
 Y=7562725.32
 X=4783739.61
 R=500.00
 $\alpha=3^{\circ}55'01''$
 T=17.11
 L=24.20
 B=0.129

T-1
 Y=7562711.24
 X=4783668.25
 R=100.00
 $\alpha=18^{\circ}30'01''$
 T=16.29
 L=32.29
 B=1.32

T-0
 Y=7562633.98
 X=4783627.25

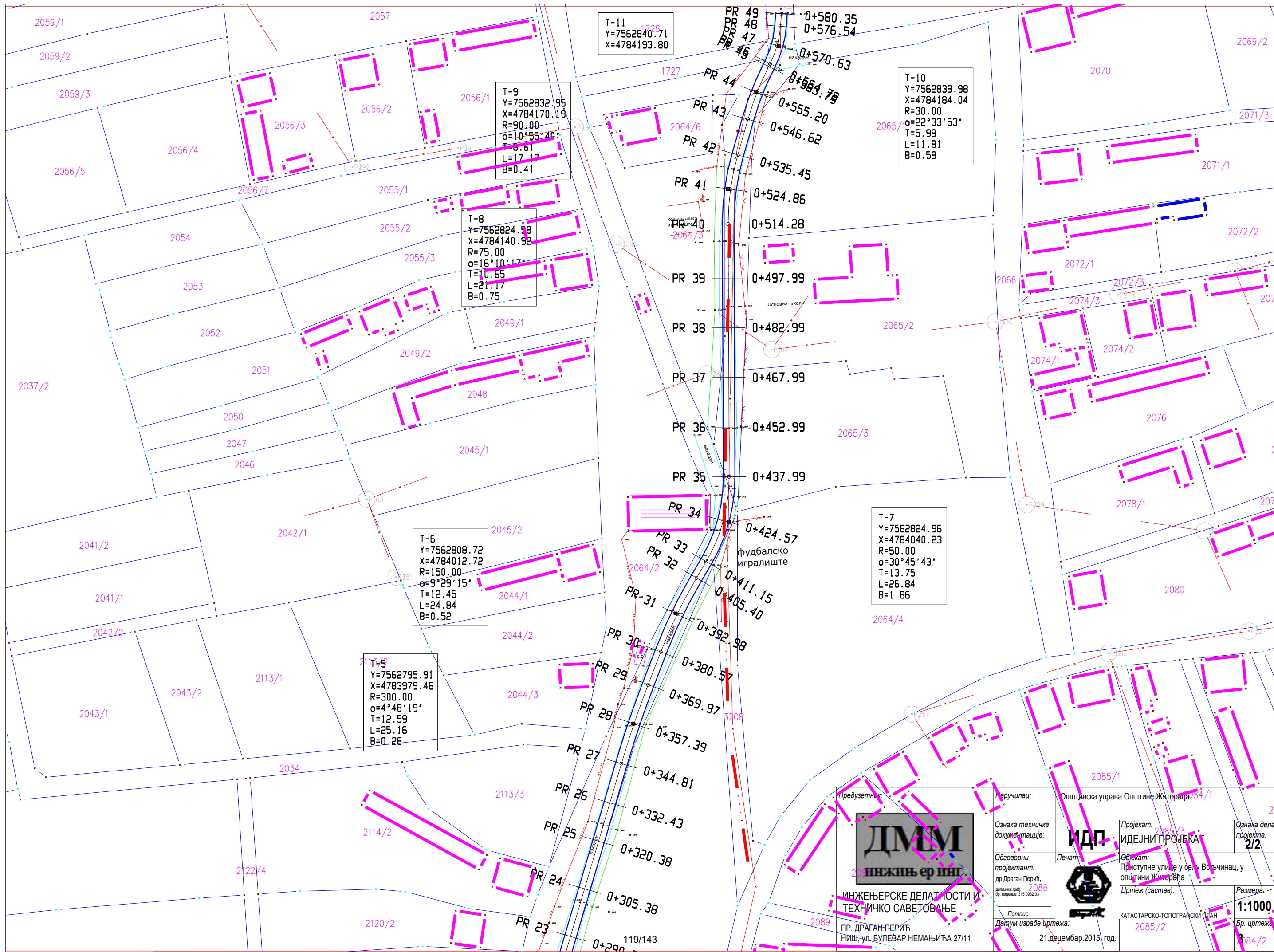


Предузетник:



ИНЖЕЊЕРСКЕ ДЕЛАТНОСТИ И ТЕХНИЧКО САВЕТОВАЊЕ
 ПР. ДРАГАН ПЕРИЋ, НИШ, ул. БУЛЕВАР НЕМАЊИЋА 27/11

Наручилац:	Општинска управа Општине Житорађа	2450
Ознака техничке документације:	ИДП	Ознака дела пројекта: 2/2
Одговорни пројектант:	Проектант: ИДЕЈНИ ПРОЈЕКАТ	Објекат: Приступне улице у селу Вољчинац, у општини Житорађа
Потпис:	Цртеж (састав):	Катастарско-топографски план
Датум израде цртежа:	24.12.2015. год.	Размера: 1:1000 Бр. цртежа: 2



T-11
 Y=7562840.71
 X=4784193.80

T-9
 Y=7562832.95
 X=4784170.19
 R=90.00
 $\alpha=10^{\circ}55'40''$
 T=6.61
 L=17.17
 B=0.41

T-8
 Y=7562824.58
 X=4784140.92
 R=75.00
 $\alpha=16^{\circ}10'17''$
 T=10.65
 L=21.17
 B=0.75

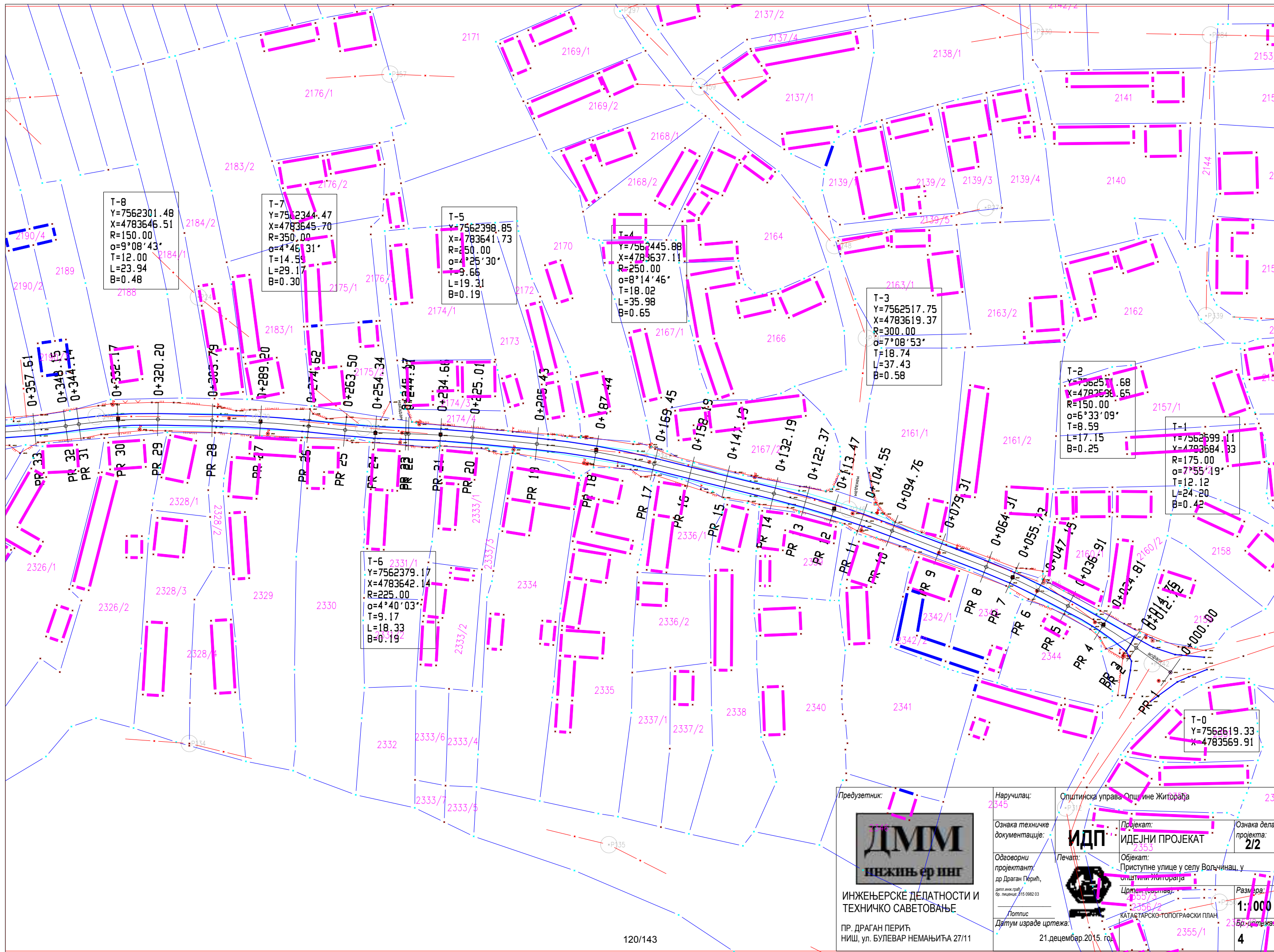
T-10
 Y=7562839.98
 X=4784184.04
 R=30.00
 $\alpha=22^{\circ}33'53''$
 T=5.99
 L=11.81
 B=0.59

T-6
 Y=7562808.72
 X=4784012.72
 R=150.00
 $\alpha=9^{\circ}29'15''$
 T=12.45
 L=24.84
 B=0.52

T-7
 Y=7562824.96
 X=4784040.23
 R=50.00
 $\alpha=30^{\circ}45'43''$
 T=13.75
 L=26.84
 B=1.86

T-5
 Y=7562795.91
 X=4783979.46
 R=300.00
 $\alpha=4^{\circ}48'19''$
 T=12.59
 L=25.16
 B=0.26

Предузетник:	Маручилац:	Општинска управа Општине Житораја 84/1	
 ИНЖЕЊЕРСКЕ ДЕЛАТНОСТИ И ТЕХНИЧКО САВЕТОВАЊЕ	Ознака техничке документације:	ИДП	Ознака дела пројекта: 2/2
	Одговорни пројектант:	Проектат:	ИДЕЈНИ ПРОЈЕКАТ
др Драган Перић, дипломирани инжењер, Бр. лиценце: 315 0862 03	Печат:	Објект:	Приступне улице у селу Вољчина, у општини Житораја
Потпис:	Датум израде цртежа:	Цртеж (састав):	Катастарско-топографски план
ПР. ДРАГАН ПЕРИЋ НИШ, ул. БУЛЕВАР НЕМАЊИЋА 27/11	21. децембар 2015. год.	2085/2	Размера: 1:1000 Бр. цртежа: 84/2



T-8
 Y=7562301.48
 X=4783646.51
 R=150.00
 $\alpha=9^{\circ}08'43''$
 T=12.00
 L=23.94
 B=0.48

T-7
 Y=7562344.47
 X=4783645.70
 R=350.00
 $\alpha=4^{\circ}46'31''$
 T=14.59
 L=29.17
 B=0.30

T-5
 Y=7562398.85
 X=4783641.73
 R=250.00
 $\alpha=4^{\circ}25'30''$
 T=9.66
 L=19.31
 B=0.19

T-4
 Y=7562445.88
 X=4783637.11
 R=250.00
 $\alpha=8^{\circ}14'46''$
 T=18.02
 L=35.98
 B=0.65

T-3
 Y=7562517.75
 X=4783619.37
 R=300.00
 $\alpha=7^{\circ}08'53''$
 T=18.74
 L=37.43
 B=0.58

T-2
 Y=7562571.68
 X=4783638.65
 R=150.00
 $\alpha=5^{\circ}33'09''$
 T=8.59
 L=17.15
 B=0.25

T-1
 Y=7562599.11
 X=4783684.33
 R=175.00
 $\alpha=7^{\circ}55'19''$
 T=12.12
 L=24.20
 B=0.42

T-6
 Y=7562379.17
 X=4783642.14
 R=225.00
 $\alpha=4^{\circ}40'03''$
 T=9.17
 L=18.33
 B=0.19

T-0
 Y=7562619.33
 X=4783569.91

Предузетник:

ИНЖЕЊЕРСКЕ ДЕЛАТНОСТИ И ТЕХНИЧКО САВЕТОВАЊЕ
 ПР. ДРАГАН ПЕРИЋ
 НИШ, ул. БУЛЕВАР НЕМАЊИЋА 27/11

Наручилац: Општинска управа Општине Житораја

Ознака техничке документације: **ИДП** ИДЕЈНИ ПРОЈЕКАТ

Одговорни пројектант: др Драган Перић, дип. инжењер бр. лиценце 315 0982 03

Објекат: Приступне улице у селу Вољчинац, у општини Житораја

Цртач (самоцртач): др Драган Перић бр. лиценце 315 0982 03

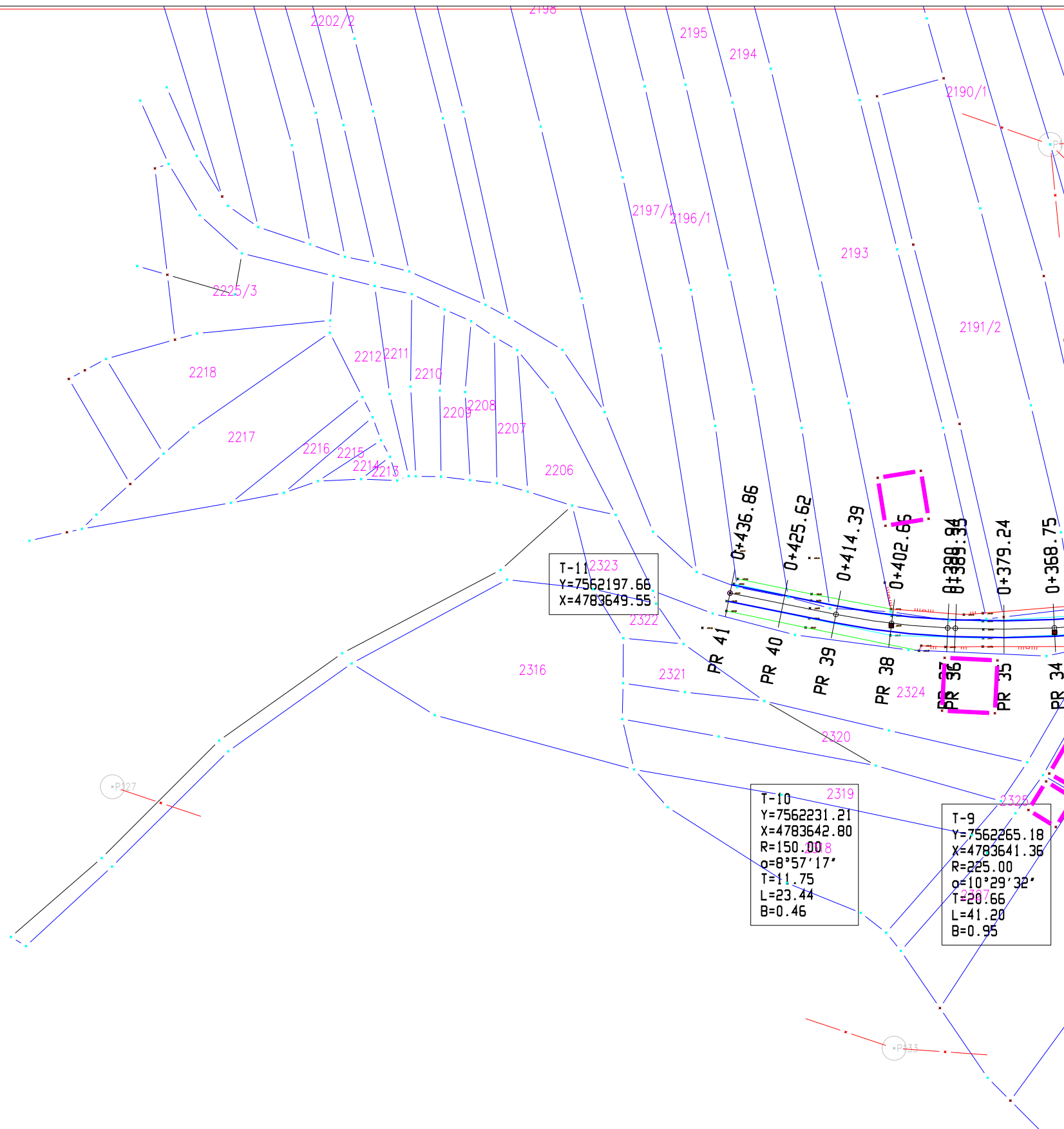
Тотпис: КАТАСТАРСКО-ТОПОГРАФСКИ ПЛАН




Датум израде цртежа: 21. децембар 2015. го.

Ознака дела пројекта: 2/2

Размера: 1:1000

Бр. цртежа: 4



Предузетник:  ИНЖЕЊЕРСКЕ ДЕЛАТНОСТИ И ТЕХНИЧКО САВЕТОВАЊЕ ПР. ДРАГАН ПЕРИЋ НИШ, ул. БУЛЕВАР НЕМАЊИЋА 27/11	Наручилац: Општинска управа Општине Житорађа	Ознака техничке документације: ИДП	Пројекат: ИДЕЈНИ ПРОЈЕКАТ	Ознака дела пројекта: 2/2
Одговорни пројектант: др Драган Перић, <small>дипл. инж. грађ. Бр. лиценце: 315 0962 03</small>	Печат: 	Објекат: Приступне улице у селу Вољчинац, у општини Житорађа	Цртеж (састав): КАТАСТАРСКО-ТОПОГРАФСКИ ПЛАН	Размера: 1:1000
Потпис: Датум израде цртежа: 21. децембар. 2015. год.		Бр. цртежа: 5		

2/2.5.1. Технички опис радова

Општи подаци

Врста пројекта: Пројекат за извођење ојачања коловозне конструкције
Објекат: Приступне улице у селу Јасеница
(катастарски бројеви улица 3572, 3574, 3577)
у општини Житорађа

Почетна станица Крак 1: км 0+000, 00 (профил 1)
Крајња станица Крак 1: км 1+003, 11 (профил 89)

Почетна станица Крак 2: км 0+000, 00 (профил 1)
Крајња станица Крак 2: км 0+301, 26 (профил 25)

Почетна станица Крак 3: км 0+000, 00 (профил 1)
Крајња станица Крак 3: км 0+570, 11 (профил 57)

Пројектна дужина: $L = 1.874,48$ м

1. Увод

Општинска управа Општине Житорађа из Житорађе поставила је захтев за израду техничке документације: Пројекат за извођење ојачања коловозне конструкције улица у селу Јасеница (катастарски броејви улица 3572, 3574, 3577) у општини Житорађа.

Геодетска снимања извршена су новембра 2015. године и на терену су узети сви подаци за израду пројекта. Траса саобраћајнице пружа се трасом постојећих улица у укупној дужини од 1.874,48 м.

На ситуационом плану размере 1 : 1000 дата је осовина саобраћајнице на којој је потребно урадити ојачање коловозне конструкције са свим потребним елементима за пројектовање. Почетно теме крака 1 T_0 , чије су координате ($X_0=7.562.469,06$; $Y_0=4.782.144,60$) налази се у осовини постојећег асфалтираног пута, одакле се саобраћајница пружа у правцу запада до темена T_{20} , чије су координате ($X_{20}=7.561.497,08$; $Y_{20}=4.782.001,81$), које је уједно и завршно теме Крака 1, а налази се у осовини Крака 3. Почетно теме крака 2, T_0 налази се у осовини крака 1, и има координате ($X_0=7.562.255,52$; $Y_0=4.782.116,12$), и пружа се у правцу Југа до темена T_5 , чије су координате ($X_5=7.562.102,36$; $Y_5=4.781.875,29$), које је уједно и завршно теме Крака 2, а налази се у осовини Крака 2. Почетно теме крака 3, налази се у осовини постјећег асфалтираног пута и пружа се у правцу југа, координате почетног темена T_0 су ($X_0=7.561.587,69$; $Y_0=4.782.355,05$), а координате завршног темена T_{13} су ($X_{13}=7.561.443,11$; $Y_{13}=4.781.810,69$). Као што се види у ситуационом плану, сва темена дефинисана су координатама ради лакшег обележавања приликом извођења радова.

2. Елементи за пројектовање саобраћајнице

На основу пројектног задатка саобраћајница се рангира као приступна саобраћајница нижега реда, односно приступна улица са следећим конструктивним елементима:

- ширина коловоза саобраћајнице 3,50 м;
- максимални подужни нагиб нивелете (примењен) 10,93 %;
 - минимални подужни нагиб нивелете (примењен) 0,13 %;
 - максимални попречни нагиб коловоза 4,50 %;
 - минимални попречни нагиб коловоза 1,00 %;
 - коловозна конструкција за лако саобраћајно оптерећење;
 - сви елементи саобраћајнице у највећој могућој мери усаглашени са постојећим стањем изграђености уз поштовање постављених захтева и прописа;

3. Рељеф

Обиласком трасе уочено је да је овај део терена брдовит са висинском разликом рељефа од 50 м до 150 м на 1.000 м растојања. Као средина у којој се ради реконструкција саобраћајнице, препознат је материјал III и IV категорије.

4. Ситуациони план и подужни профил

Како се ради о ојачању коловозне конструкције постојеће саобраћајнице, геометрија трасе је урађена на основу геодетског снимка постојећег стања, при чему је положај трасе постојеће саобраћајнице остао исти.

На краку 1 има укупно деветнаест хоризонталних кривина, од којих су осам леве и једанаест десне оријентације, на краку 2 има укупно четири хоризонталне кривине од којих су три леве и једна десне оријентације, док на краку 3 има дванаест хоризонталних кривина, а оне су шест леве и шест десне оријентације

Елементи ситуационог решења трасе су задовољавали вредност рачунске брзине $V_{rac}=40,00$ km/h, што је усаглашено и са ширином постојеће улице од 3,50 м.

У вертикалном смислу, подужни нагиби од 0,13% до 10,93%, на сва три крака одводе воду ка почетку и крају улица, одакле се вода гравитационо одводи даље са коловоза.

5. Попречни профил

Постојећи попречни профил улице је ширине између 4,00 и 6,00 метара од ограде до ограде. Унутар овог профила смештен је коловоз ширине, 3,50 м са банкама са леве и десне стране. Пројектована ширина банке је 0,75 м, али се на местима где је то потребно проширују од ивице коловоза до ограда и објеката, променљиве су ширине и имају контра пад ка коловозу. На попречном пресеку улице, где је то потребно, налазе се са леве и десне стране постојећи јаркови и канали за одводњавање, а пројектом је предвиђено њихово продубљивање на местим где је то потребно, а све ово може се видети у попречним профилима у графичкој документацији пројекта.

6. Раскрснице и приступи

На посматраној деоници, постоји више мањих прикључка на улицу на којој се ради ојачање, и прикључци на асфалтиране улице. Предвиђено је нивелационо уклапање ове саобраћајнице са осталим прикључцима и улицама, уз одређено проширење коловоза код уливања са асфалтираним улицама, где су дати и полупречници кривина. Све се ово може видети на ситуационом плану.

7. Експропријација

Експропријација земљишта није потребна јер су сви захвати остали у оквиру земљишта на којем је улица.

8. Одводњавање саобраћајнице

Атмосферска вода са коловоза усмерава се гравитационо, у зависности од крака ка почетку или ка крају саобраћајнице, на сва три крака улице, одакле се даље, такође гравитационо одводи даље са коловоза до постојећих јарака и канала, који прикупљају воду и даље је одводе до постојећих пропуста за прикупљање и одвођење атмосферских вода.

9. Коловозна конструкција

За ојачање коловозне конструкције постојеће саобраћајнице предвиђени су следећи радови:

- БНХС-16 6 цм
 - ДКА 0-31,5 мм 10 цм
- Укупно: 16 цм

На делу улице, где нема шљунка као део постојеће коловозне конструкције, наведеној коловозној конструкцији треба додати и 20 цм шљунка, тако да укупна дебљина коловозне конструкције износи 36 цм.

10. Постојећа инфраструктура

Испод постојеће коловозне конструкције постоји одређена инфраструктурна мрежа, чији положај није тачно дефинисан, већ се може наслутити из разних закрпа по постојећем коловозу. Предвиђени радови не утичу на постојећу инфраструктурну мрежу. Пре почетка радова представници ЈП треба да изађу на терен и извођачу радова покажу положај своје мреже. На деловима где саобраћајница пресеца инфраструктурну мрежу, радове на ископу треба обавити ручно, уз присуство представника ЈП

11. Цена коштања

За све радове урађени су посебни предмери који су обухваћени општим предмером. Предмери су урађени по позицијама техничког описа уговорне документације, књига 2 за израду и реконструкцију путева у Републици Србији.

Технички опис радова дат је у пројекту и урађен је по позицијама техничког описа уговорне документације, књига 2 за израду и реконструкцију путева у Републици Србији.

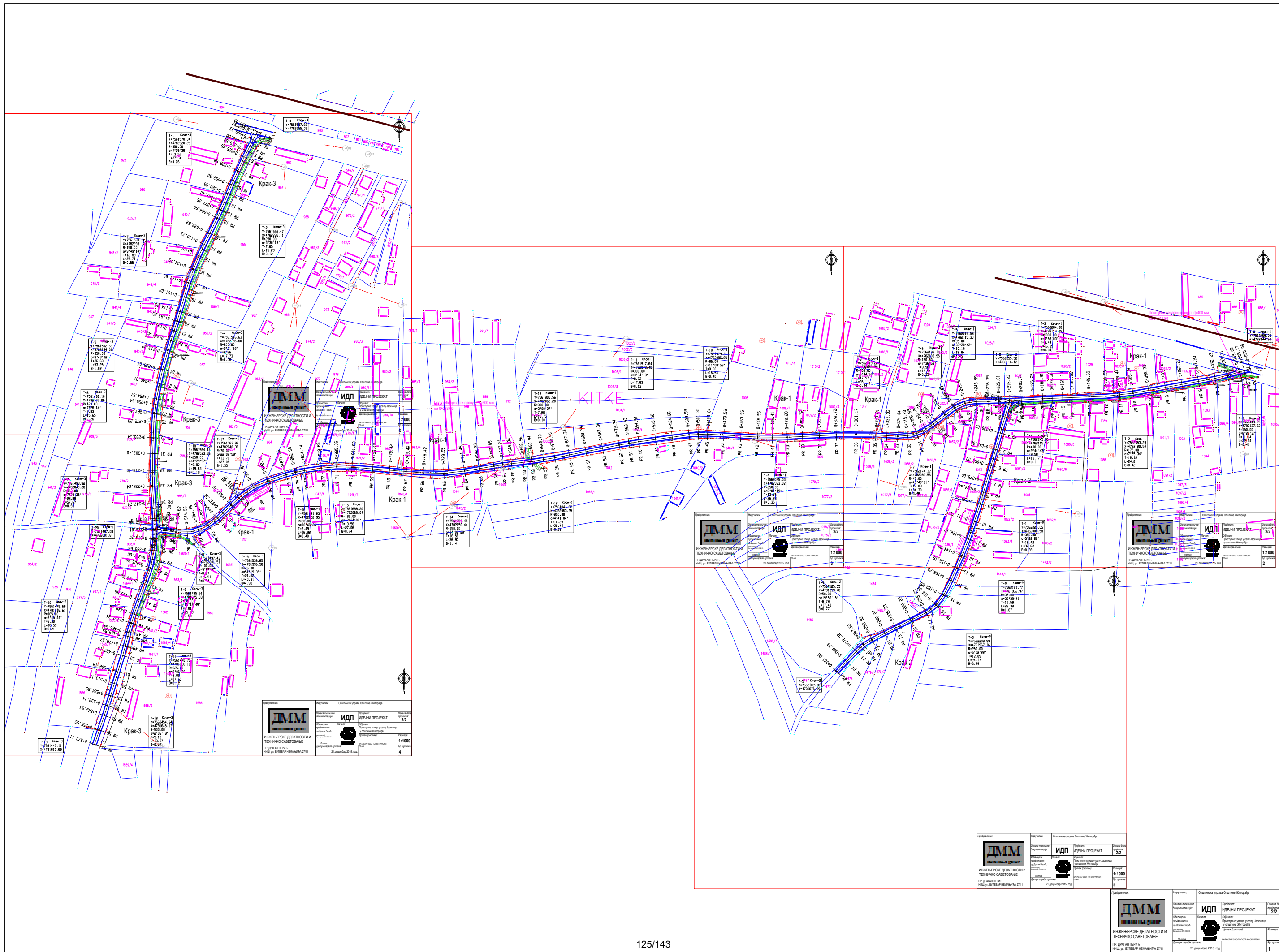
За јединичне цене узете су цене радова у месецу октобру 2017 године које су формиране на бази калкулативних елемената ЈП "Путеви Србије".

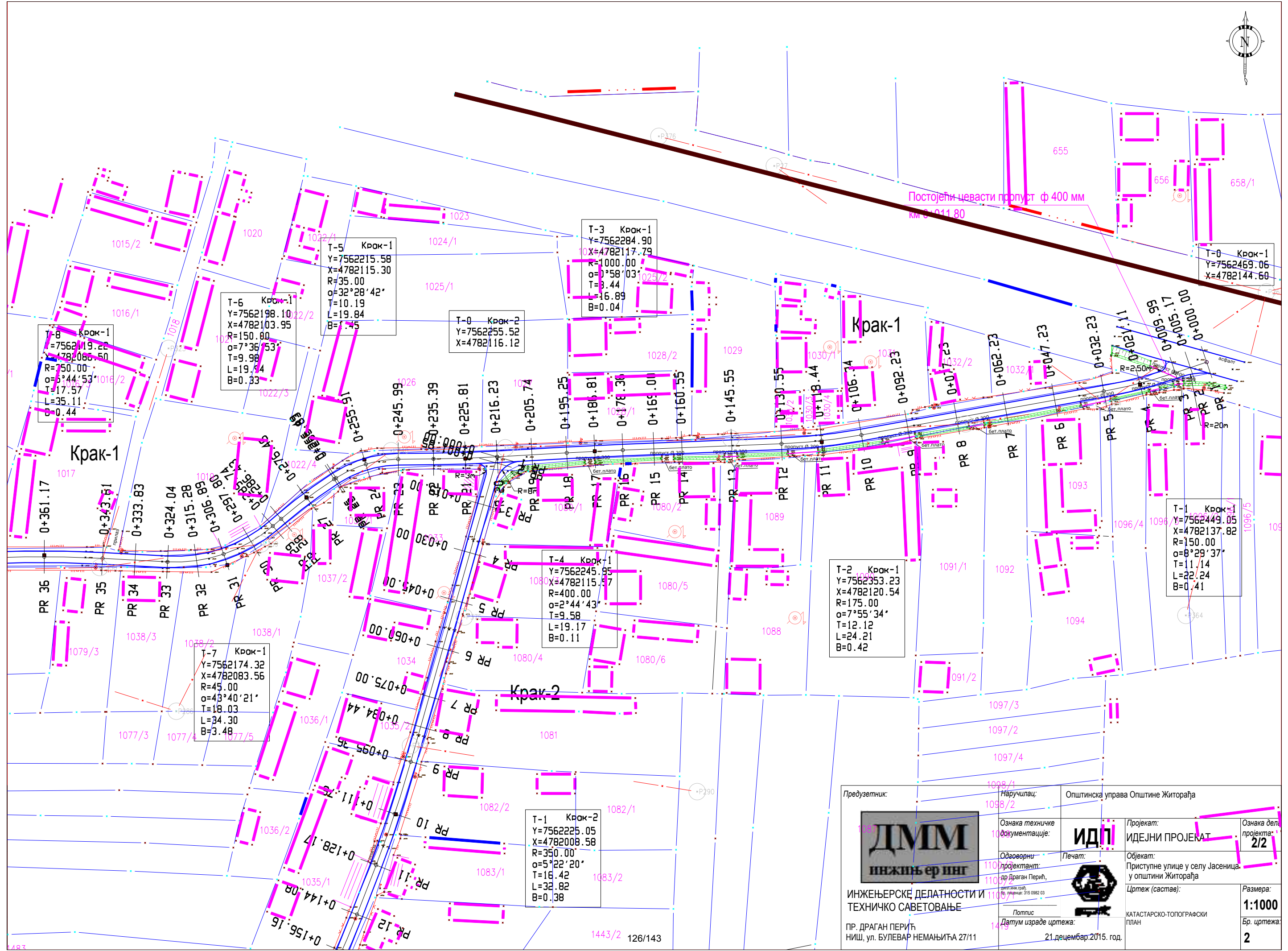
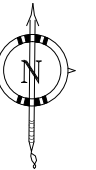
Одговорни пројектант:

др Драган Перић,
дипл. грађ. инж.

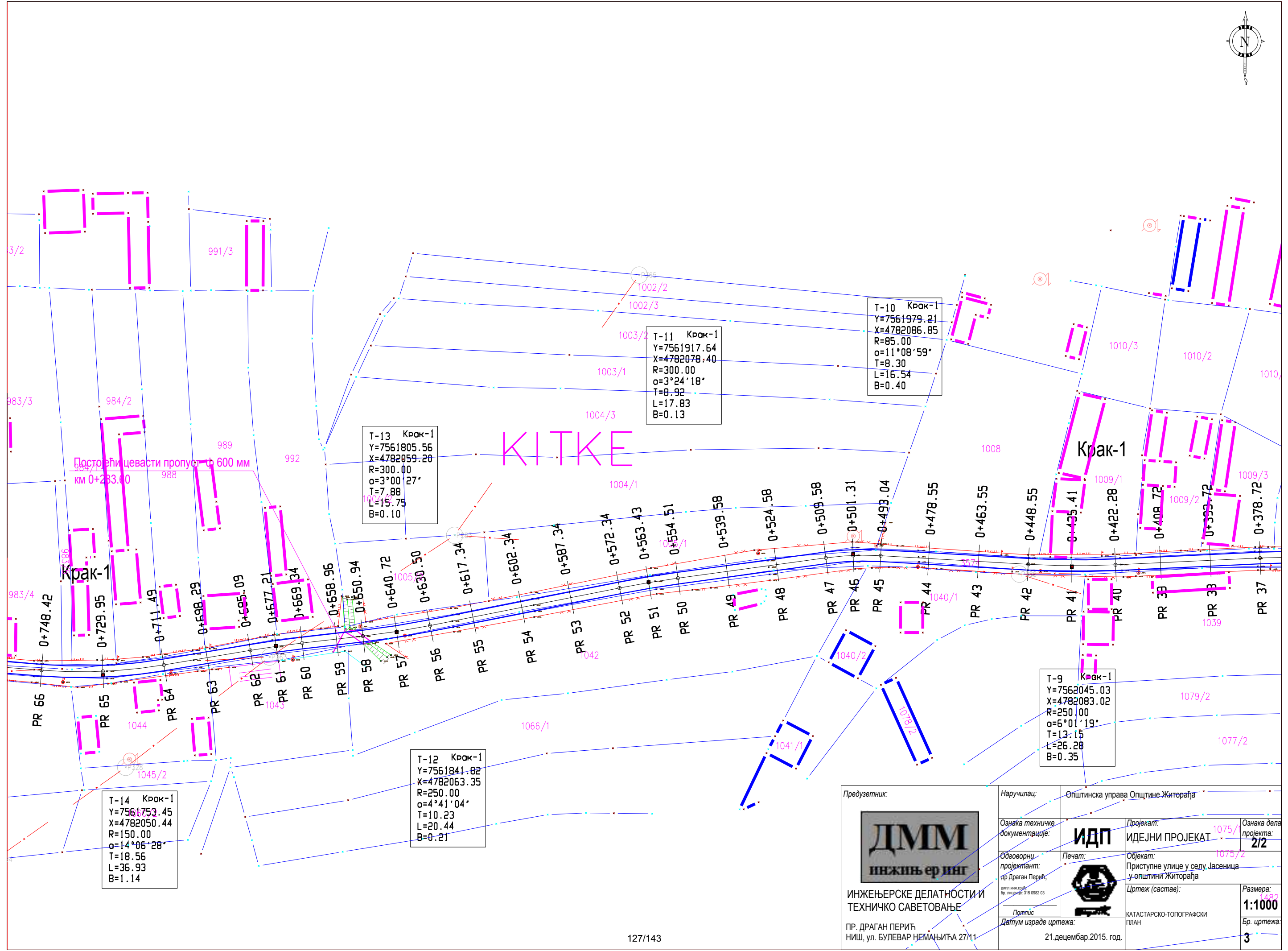
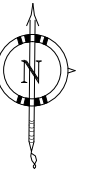


Драган Перић





Предузетник:	Наручилац:	Општинска управа Општине Житорађа	
	Ознака техничке документације:		Ознака дела пројекта:
ИНЖЕЊЕРСКЕ ДЕЛАТНОСТИ И ТЕХНИЧКО САВЕТОВАЊЕ	110	ИДЕЈНИ ПРОЈЕКАТ	2/2
Пр. ДРАГАН ПЕРИЋ НИШ, ул. БУЛЕВАР НЕМАЊИЋА 27/11	Одговорни пројектант:	Објекат:	Размера:
	др Драган Перић, инжињер грађ, Број лиценце: 315 0882 03	Приступне улице у селу Јасеница, у општини Житорађа	1:1000
	Потпис	Цртеж (састав):	Бр. цртежа:
	Датум израде цртежа:	КАТАСТАРСКО-ТОПОГРАФСКИ ПЛАН	2
	21 децембар 2015. год.		



KITKE

T-13 Крoк-1
 Y=7561805.56
 X=4782059.20
 R=300.00
 $\alpha=3^{\circ}00'27''$
 T=7.88
 L=15.75
 B=0.10



T-11 Крoк-1
 Y=7561917.64
 X=4782078.40
 R=300.00
 $\alpha=3^{\circ}24'18''$
 T=8.92
 L=17.83
 B=0.13

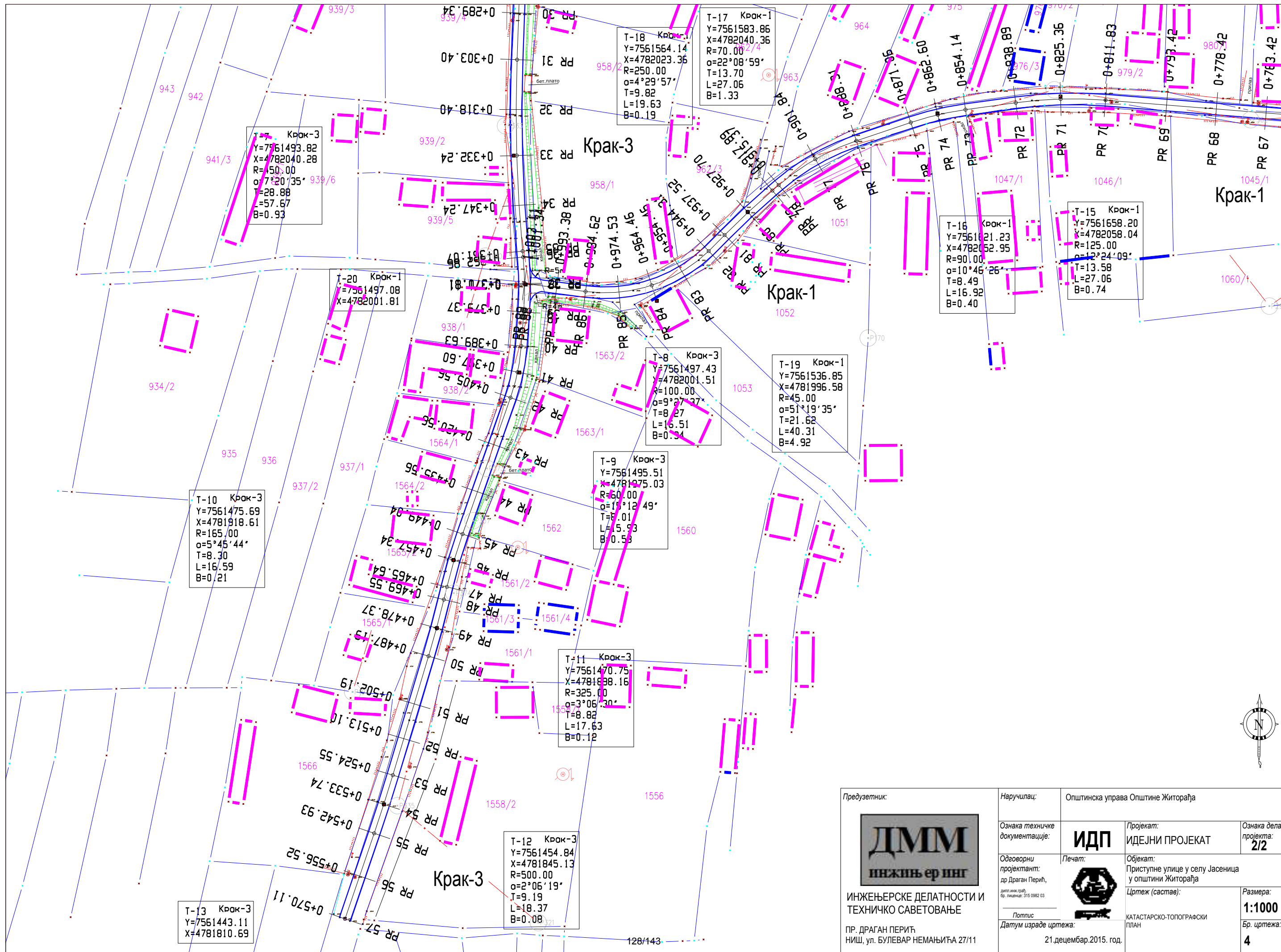
T-10 Крoк-1
 Y=7561979.21
 X=4782086.85
 R=85.00
 $\alpha=11^{\circ}08'59''$
 T=8.30
 L=16.54
 B=0.40

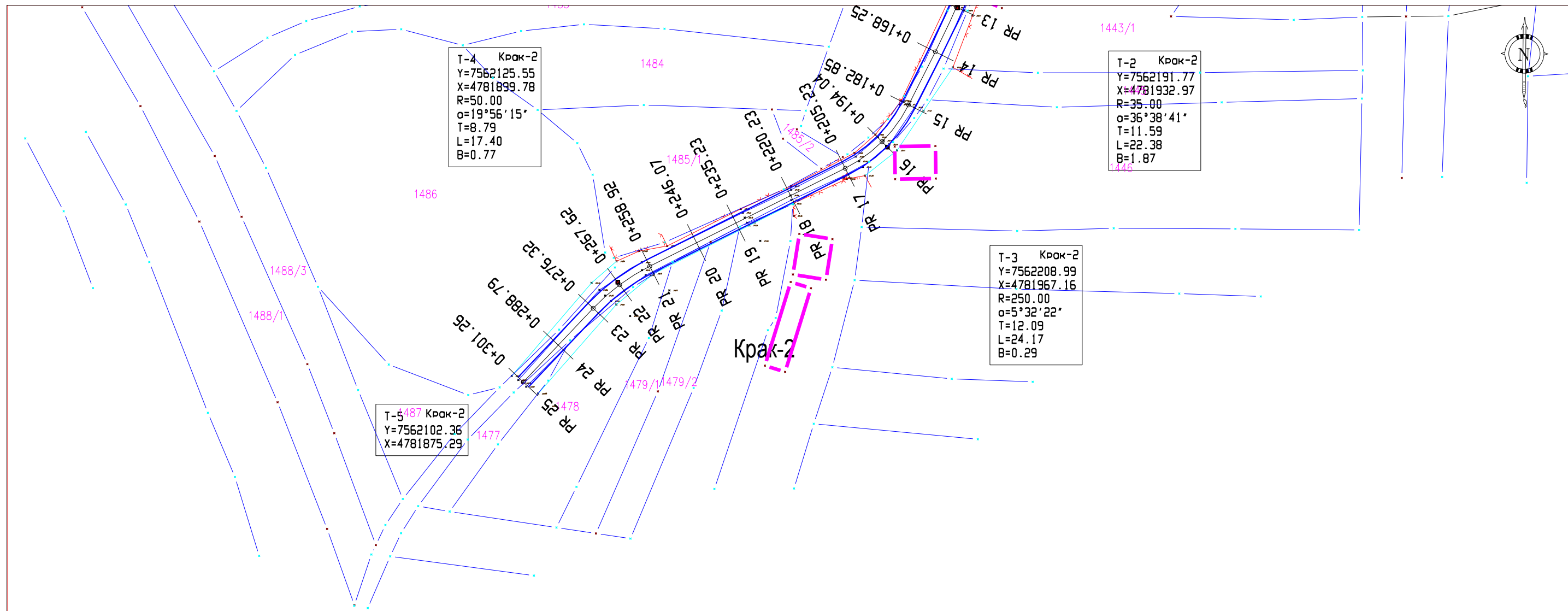
T-9 Крoк-1
 Y=7562045.03
 X=4782083.02
 R=250.00
 $\alpha=6^{\circ}01'19''$
 T=13.15
 L=26.28
 B=0.35



T-12 Крoк-1
 Y=7561841.82
 X=4782063.35
 R=250.00
 $\alpha=4^{\circ}41'04''$
 T=10.23
 L=20.44
 B=0.21

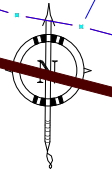
T-14 Крoк-1
 Y=7561753.45
 X=4782050.44
 R=150.00
 $\alpha=14^{\circ}06'28''$
 T=18.56
 L=36.93
 B=1.14

<p>Предузетник:</p>  <p>ИНЖЕЊЕРСКЕ ДЕЛАТНОСТИ И ТЕХНИЧКО САВЕТОВАЊЕ</p> <p>ПР. ДРАГАН ПЕРИЋ НИШ, ул. БУЛЕВАР НЕМАЊИЋА 27/11</p>	<p>Наручилац:</p> <p>Општинска управа Општине Житорађа</p>	<p>Ознака техничке документације:</p> <p>ИДП</p>	<p>Проејекат:</p> <p>ИДЕЈНИ ПРОЈЕКАТ 1075/1</p>	<p>Ознака дела пројекта:</p> <p>2/2</p>
<p>Одговорни пројектант:</p> <p>др Драган Перић, дипл. инж. грађ. бр. лиценце: 315 0982 03</p>	<p>Печат:</p> 	<p>Објекат:</p> <p>Пристапне улице у селу Јасеница у општини Житорађа</p>	<p>Цртеж (састав):</p> <p>КАТАСТАРСКО-ТОПОГРАФСКИ ПЛАН</p>	<p>Размера:</p> <p>1:1000</p>
<p>Потпис:</p> <p>Датум израде цртежа:</p> <p>21. децембар. 2015. год.</p>	<p>Бр. цртежа:</p> <p>3</p>			





Предузетник:	Наручилац:			Општинска управа Општине Житорађа
 ИНЖЕЊЕРСКЕ ДЕЛАТНОСТИ И ТЕХНИЧКО САВЕТОВАЊЕ ПР. ДРАГАН ПЕРИЋ НИШ, ул. БУЛЕВАР НЕМАЊИЋА 27/11	Ознака техничке документације:	ИДП	Пројекат:	ИДЕЈНИ ПРОЈЕКАТ
	Одговорни пројектант:	Печат:	Објекат:	Приступне улице у селу Јасеница у општини Житорађа
Потпис:	 Датум израде цртежа:	Бр. лиценце: 315 0982 03 Крoк-2 Цртеж (састав): КАТАСТАРСКО-ТОПОГРАФСКИ ПЛАН	Ознака дела пројекта:	2/2
	21. децембар. 2015. год.	Размера:	1:1000	
		Бр. цртежа:	5	



T-0 Крoк-3
 Y=7561587.69
 X=4782355.05

T-1 Крoк-3
 Y=7561570.04
 X=4782320.29
 R=350.00
 $\alpha=4^{\circ}25'38''$
 T=13.53
 L=27.04
 B=0.26

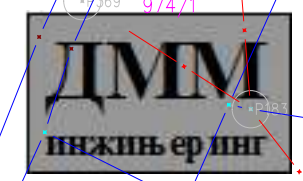
T-2 Крoк-3
 Y=7561555.47
 X=4782285.11
 R=250.00
 $\alpha=3^{\circ}30'18''$
 T=7.65
 L=15.29
 B=0.12

T-3 Крoк-3
 Y=7561530.14
 X=4782233.17
 R=150.00
 $\alpha=9^{\circ}49'14''$
 T=12.89
 L=25.71
 B=0.55

T-4 Крoк-3
 Y=7561516.63
 X=4782186.60
 R=500.00
 $\alpha=2^{\circ}01'53''$
 T=8.86
 L=17.73
 B=0.08

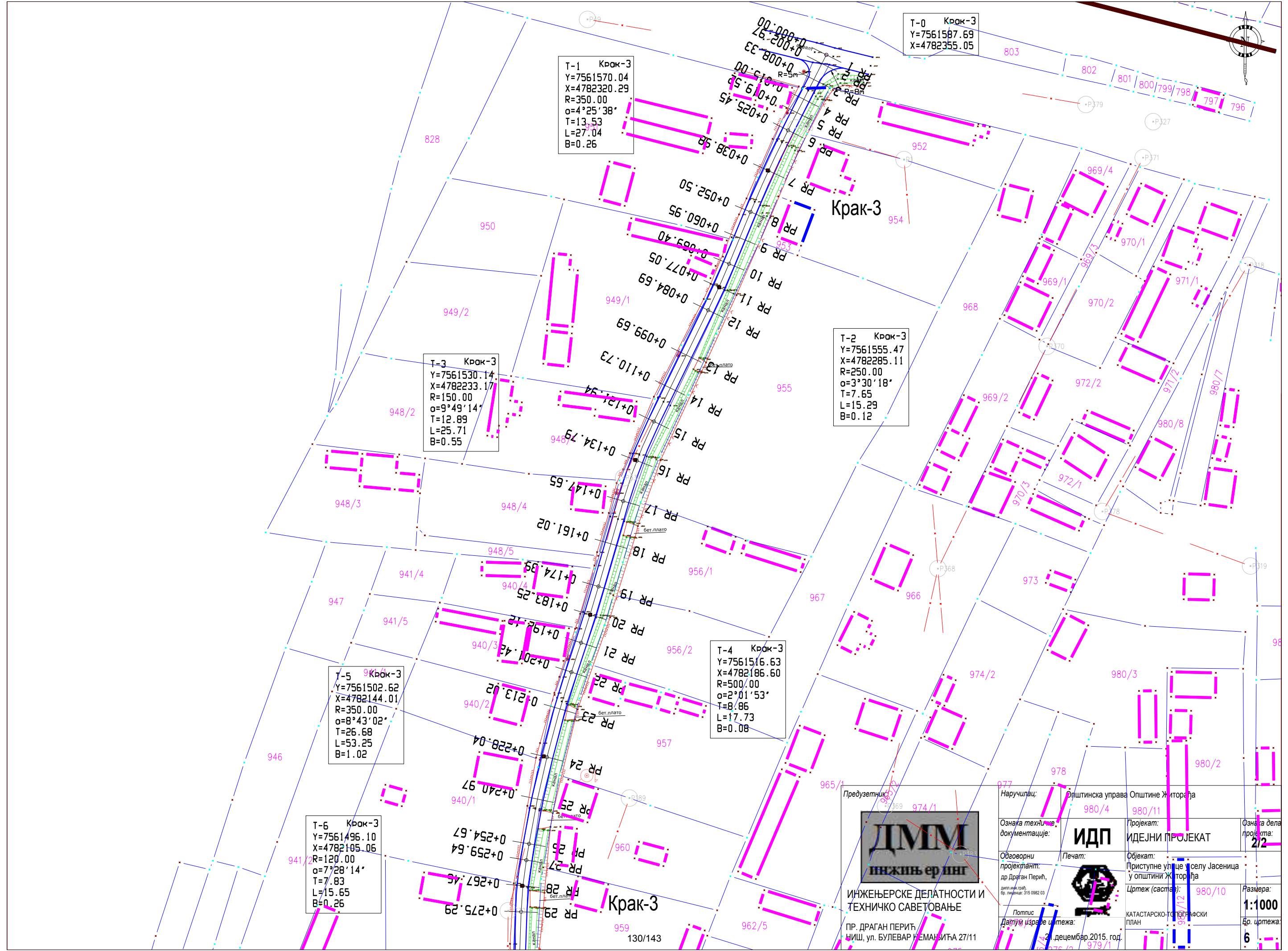
T-5 Крoк-3
 Y=7561502.62
 X=4782144.01
 R=350.00
 $\alpha=8^{\circ}43'02''$
 T=26.68
 L=53.25
 B=1.02

T-6 Крoк-3
 Y=7561496.10
 X=4782105.06
 R=120.00
 $\alpha=7^{\circ}28'14''$
 T=7.83
 L=15.65
 B=0.26



ИНЖЕЊЕРСКЕ ДЕЛАТНОСТИ И
 ТЕХНИЧКО САВЕТОВАЊЕ
 ПР. ДРАГАН ПЕРИЋ
 НИШ, ул. БУЛЕВАР НЕМАЊИЋА 27/11

Наручилац:	Општинска управа Општине Житораја		
Ознака техничке документације:	ИДП	Проект:	ИДЕЈНИ ПРОЈЕКАТ
Одговорни пројектант:	др Драган Перић,	Објект:	Пристапне улице у селу Јасеница у општини Житораја
Потпис:		Цртеж (састав):	980/10
Датум израде цртежа:	21. децембар 2015. год.	КАТАСТАРСКО-ТОПОГРАФСКИ ПЛАН	Размера: 1:1000
			Бр. цртежа: 6



2/2.5.1. Технички опис радова

Општи подаци

Врста пројекта:	Пројекат за извођење ојачања коловозне конструкције
Објекат:	Приступна улица "Хајдук Вељкова" (катастарски број пута 8920/1) у Житорађи
Почетна станица:	км 0+000, 00 (профил 1)
Крајња станица:	км 0+304, 93 (профил 30)
Пројектна дужина:	L= 304, 93 м

1. Увод

Општинска управа Општине Житораћа из Житорађе поставила је захтев за израду техничке документације: Пројекат за извођење ојачања коловозне конструкције улице "Хајдук Вељкове" (катастарски број пута 8920/1) у Житорађи.

Геодетска снимања извршена су новембра 2015. године и на терену су узети сви подаци за израду пројекта. Траса саобраћајнице пружа се трасом постојеће улице у укупној дужини од 304, 93 м.

На ситуационом плану размере 1 : 1000 дата је осовина саобраћајнице на којој је потребно урадити ојачање коловозне конструкције са свим потребним елементима за пројектовање. Почетно теме T_0 , чије су координате ($X_0=7.559.335, 90$; $Y_0=4.782.674, 52$) налази се у осовини постојеће асфалтиране улице одакле се саобраћајница пружа у правцу запада до темена T_7 , чије су координате ($X_7=7.559.034, 19$; $Y_7=4.782.714, 77$), које је уједно и завршно теме улице, а налази се у осовини постојеће асфалтиране улице. Као што се види у ситуационом плану, сва темена дефинисана су координатама ради лакшег обележавања приликом извођења радова.

2. Елементи за пројектовање саобраћајнице

На основу пројектног задатка саобраћајница се рангира као приступна саобраћајница нижега реда, односно приступна улица са следећим конструктивним елементима:

- ширина коловоза саобраћајнице 3, 50 м;
- максимални подужни нагиб нивелете (примењен) 1, 81 %;
- минимални подужни нагиб нивелете (примењен) 0, 15 %;
- максимални попречни нагиб коловоза 2, 50 %;
- минимални попречни нагиб коловоза 2, 50 %;
- коловозна конструкција за лако саобраћајно оптерећење;
- сви елементи саобраћајнице у највећој могућој мери усаглашени са постојећим стањем изграђености уз поштовање постављених захтева и прописа;

3. Рељеф

Обиласком трасе уочено је да је овај део терена равничарски са висинском разликом рељефа до 50 м на 1.000 м растојања. Као средина у којој се ради реконструкција саобраћајнице, препознат је материјал III и IV категорије.

4. Ситуациони план и подужни профил

Како се ради о ојачању коловозне конструкције постојеће саобраћајнице, геометрија трасе је урађена на основу геодетског снимка постојећег стања, при чему је положај трасе постојеће саобраћајнице остао исти.

Саобраћајница има шест хоризонталних кривина, од којих су три десне и три леве оријентације.

Елементи ситуационог решења трасе су задовољавали вредност рачунске брзине $V_{rac}=40,00$ km/h, што је усаглашено и са ширином постојеће улице од 3,50 м.

У вертикалном смислу, подужни нагиби од 0,15% до 1,81%, одводе воду ка почетку и крају улице, и ка новопроектваном гајгер сливнику за одводњавање, одакле се вода одводи даље у фекалну канализацију.

5. Попречни профил

Постојећи попречни профил улице је ширине између 4,00 и 6,00 метара од ограде до ограде. Унутар овог профила смештен је коловоз ширине, 3,50 м са банкинама са леве и десне стране променљиве ширине и простиру се од ивице коловоза до ограде.

6. Раскрснице и приступи

На посматраној деоници улице поред прикључка на асфалтирану улицу одакле улица почиње, и такође асфалтирану улицу где се улица завршава, постоји још један мањи прикључак на улицу. Предвиђено је нивелационо уклапање ове саобраћајнице са наведеним улицама, уз одређено проширење коловоза код уливања са асфалтираним улицама. Све се ово може видети на ситуационом плану.

7. Експропријација

Експропријација земљишта није потребна јер су сви захвати остали у оквиру земљишта на којем је улица.

8. Одводњавање саобраћајнице

Атмосферска вода са коловоза усмерава се гравитационо ка почетку и ка крају саобраћајнице, где се она даље одводи у постојеће сливнике за прикупљање атмосферске воде. На стационажи км 0+061,35 м налази се најнижа тачка на стационажи, тако да овде није могуће одводњавање решити гравитационо као на остатку улице, па је зато на овој стационажи предвиђено постављање готовог бетонског гајгер сливника, који ће прихватити воду на овом делу улице, и затим даље одвести у фекалну канализацију. Детаљ постављања гајгер сливника налази се у графичком делу идејног пројекта.

9. Коловозна конструкција

За ојачање коловозне конструкције постојеће саобраћајнице предвиђени су следећи радови:

- БНХС-16 6 цм
 - ДКА 0-31,5 мм 10 цм
- Укупно: 16 цм

На делу улице, где нема шљунка као део постојеће коловозне конструкције, наведеној коловозној конструкцији треба додати и 20 цм шљунка, тако да укупна дебљина коловозне конструкције износи 36 цм.

10. Постојећа инфраструктура

Испод постојеће коловозне конструкције постоји одређена инфраструктурна мрежа, чији положај није тачно дефинисан, већ се може наслутити из разних закрпа по постојећем коловозу. Предвиђени радови не утичу на постојећу инфраструктурну мрежу. Пре почетка радова представници ЈП треба да изађу на терен и извођачу радова покажу положај своје мреже. На деловима где саобраћајница пресеца инфраструктурну мрежу, радове на ископу треба обавити ручно, уз присуство представника ЈП

11. Цена коштања

За све радове урађени су посебни предмери који су обухваћени општим предмером. Предмери су урађени по позицијама техничког описа уговорне документације, књига 2 за израду и реконструкцију путева у Републици Србији.

Технички опис радова дат је у пројекту и урађен је по позицијама техничког описа уговорне документације, књига 2 за израду и реконструкцију путева у Републици Србији.

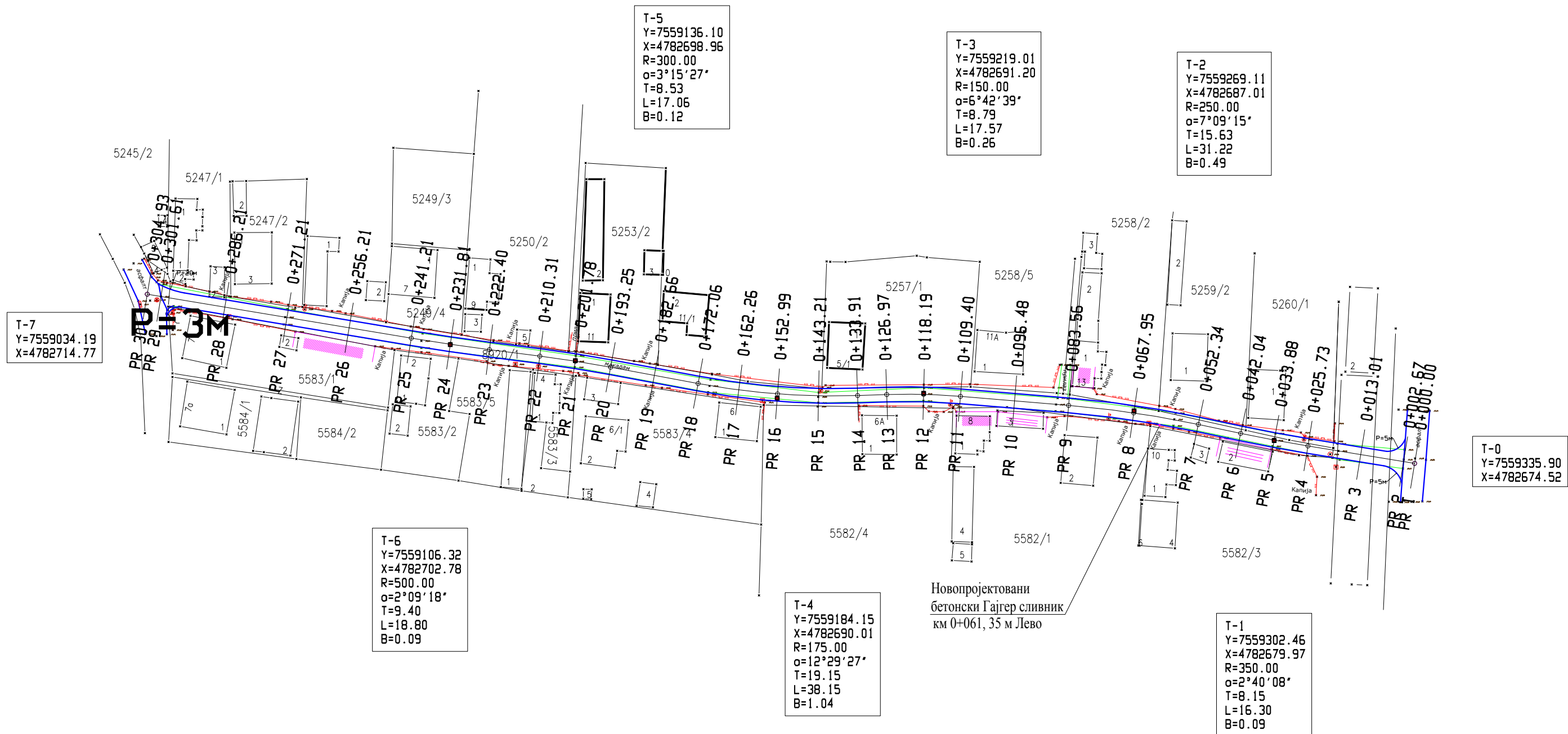
За јединичне цене узете су цене радова у месецу октобру 2015 године које су формиране на бази калкулативних елемената ЈП "Путеви Србије".

Одговорни пројектант:

др Драган Перић,
дипл. грађ. инж.



Драган Перић



Предузетник:	Наручилац:	Општинска управа Општине Житорађа	
 ИНЖЕЊЕРСКЕ ДЕЛАТНОСТИ И ТЕХНИЧКО САВЕТОВАЊЕ ПР. ДРАГАН ПЕРИЋ НИШ, ул. БУЛЕВАР НЕМАЊИЋА 27/11	Ознака техничке документације:	ИДП	Ознака дела пројекта: 2/2
	Одговорни пројектант: др Драган Перић, дипл. инж. грађ. бр. лиценце: 315 0982 03	Печат:	Пројекат: ИДЕЈНИ ПРОЈЕКАТ Објекат: Приступна улица "Хајдук Вељкова" у Житорађи Цртеж (састав): КАТАСТАРСКО ТОПОГРАФСКИ ПЛАН
Потпис: Датум израде цртежа:	 21. децембар. 2015. год.		Размера: 1:1000 Бр. цртежа: 1

2/2.5.1. Технички опис радова

Општи подаци

Врста пројекта: Пројекат за извођење ојачања коловозне конструкције
Објекат: Приступне улице у селу Држановац
Катастарски бројеви улица 1501, 1642, 1366, 1379, 1015, 1636
у општини Житорађа

Почетна станица Крак 1: км 0+000, 00 (профил 1)
Крајња станица Крак 1: км 0+278, 58 (профил 32)

Почетна станица Крак 1а: км 0+000, 00 (профил 1)
Крајња станица Крак 1а: км 0+024, 55 (профил 5)

Почетна станица Крак 1б: км 0+000, 00 (профил 1)
Крајња станица Крак 1б: км 0+048, 56 (профил 9)

Почетна станица Крак 2: км 0+000, 00 (профил 1)
Крајња станица Крак 2: км 0+294, 07 (профил 23)

Почетна станица Крак 3: км 0+000, 00 (профил 1)
Крајња станица Крак 3: км 0+228, 42 (профил 23)

Почетна станица Крак 3а: км 0+000, 00 (профил 1)
Крајња станица Крак 3а: км 0+040, 14 (профил 7)

Почетна станица Крак 4: км 0+000, 00 (профил 1)
Крајња станица Крак 4: км 0+256, 58 (профил 26)

Почетна станица Крак 5: км 0+000, 00 (профил 1)
Крајња станица Крак 5: км 0+260, 27 (профил 25)

Почетна станица Крак 6: км 0+000, 00 (профил 1)
Крајња станица Крак 6: км 0+309, 55 (профил 25)

Пројектна дужина: $L = 1.740, 72$ м

1. Увод

Општинска управа Општине Житорађа из Житорађе поставила је захтев за израду техничке документације: Пројекат за извођење ојачања коловозне конструкције улица у селу Држановац (катастарски бројеви улица 1501, 1642, 1366, 1379, 1015, 1636) у општини Житорађа.

Геодетска снимања извршена су новембра 2015. године и на терену су узети сви подаци за израду пројекта. Траса саобраћајнице пружа се трасом постојећих улица у укупној дужини од 1.740, 72 м.

На ситуационом плану размере 1 : 1000 дата је осовина саобраћајнице на којој је потребно урадити ојачање коловозне конструкције са свим потребним елементима за пројектовање.

Почетно теме крака 1 T_0 , налази се у осовини постојећег асфалтираног пута Прокупље-Дољевац, одакле се саобраћајница пружа у правцу југа до темена T_9 , које је уједно и завршно теме Крака 1, а налази се у осовини Крака 1. Уз крак 1, везана су још два мања крака, крак 1а и крак 1б. Почетно теме крака 2, T_0 такође се налази у осовини асфалтираног пута Прокупље-Дољевац, пружа се у правцу истока до темена T_5 , које је уједно и завршно теме крака 2, а налази се у осовини Крака 2. Почетно теме крака 3 T_0 , налази се у осовини постјећег асфалтираног пута Прокупље-Дољевац и пружа се у правцу југа све до завршног темена T_4 , уз

крак 3, везан је још један мањи крак 3а. Почетна темена кракова 4, 5 и 6, налазе се такође у осовини асфалтираног пута Прокупље-Дољевац. Од почетног темена T_0 , па до завршног темена T_6 , крак 4 пружа се у правцу југа. Крак 5 се такође пружа у правцу југа, све до завршног темена T_6 , док се крак 6 пружа у правцу севера до завршног темена T_6 . На ситуационом плану су детаљно обележена и приказана сва темена свих кракова, и дефинисана су координатама ради лакшег обележавања приликом извођења радова.

2. Елементи за пројектовање саобраћајнице

На основу пројектног задатка саобраћајница се рангира као приступна саобраћајница нижега реда, односно приступна улица са следећим конструктивним елементима:

- ширина коловоза саобраћајнице 3, 50 м;
- максимални подужни нагиб нивелете (примењен) 11, 70 %;
- минимални подужни нагиб нивелете (примењен) 0, 21 %;
- максимални попречни нагиб коловоза 4, 00 %;
- минимални попречни нагиб коловоза 1, 00 %;
- коловозна конструкција за лако саобраћајно оптерећење;
- сви елементи саобраћајнице у највећој могућој мери усаглашени са постојећим стањем изграђености уз поштовање постављених захтева и прописа;

3. Релјеф

Обиласком трасе уочено је да је овај део терена брдовит са висинском разликом рељефа од 50 м до 150 м на 1.000 м растојања. Као средина у којој се ради реконструкција саобраћајнице, препознат је материјал III и IV категорије.

4. Ситуациони план и подужни профил

Како се ради о ојачању коловозне конструкције постојеће саобраћајнице, геометрија трасе је урађена на основу геодетског снимка постојећег стања, при чему је положај трасе постојеће саобраћајнице остао исти.

На ситуационом плану приказане су све хоризонтале кривине улица на којима се ради реконструкција, за свих шест кракова, док је у подужним профилима приказана оријентација кривина (лева или десна) за сваки крак посебно.

Елементи ситуационог решења трасе су задовољавали вредност рачунске брзине $V_{rac}=40, 00$ km/h, што је усаглашено и са ширином постојеће улице од 3, 50 м.

У вертикалном смислу, подужни нагиби од 0, 21% до 11, 70 %, на сва шест крака одводе воду ка почетку и крају улица, одакле се вода гравитационо одводи даље са коловоза.

5. Попречни профил

Постојећи попречни профил улице је ширине између 4, 00 и 6, 00 метара од ограда до ограда. Унутар овог профила смештен је коловоз ширине, 3, 50 м са банкама са леве и десне стране. Пројектована ширина банке је 0, 75 м, али се на местима где је то потребно проширују од ивице коловоза до ограда и објеката, променљиве су ширине и имају контра пад ка коловозу. На попречном пресеку улице, где је то потребно, налазе се са леве и десне стране постојећи јаркови и канали за одводњавање, а пројектом је предвиђено њихово продубљивање на местим где је то потребно, а све ово може се видети у попречним профилима у графичкој документацији пројекта.

6. Раскрснице и приступи

На посматраној деоници, постоји више мањих прикључка на улицу на којој се ради ојачање, и прикључци на асфалтиране улице. Предвиђено је нивелационо уклапање ове саобраћајнице са

осталим прикључцима и улицама, уз одређено проширење коловоза код уливања са асфалтираним улицама, где су дати и полупречници кривина. Све се ово може видети на ситуационом плану.

7. Експропријација

Експропријација земљишта није потребна јер су сви захвати остали у оквиру земљишта на којем је улица.

8. Одводњавање саобраћајнице

Атмосферска вода са коловоза усмерава се гравитационо, у зависности од крака ка почетку или ка крају саобраћајнице, на сва шест крака улице, одакле се даље, такође гравитационо одводи даље са коловоза до постојећих јарака и канала, који прикупљају воду и даље је одводе до постојећих пропуста за прикупљање и одвођење атмосферских вода.

9. Коловозна конструкција

За ојачање коловозне конструкције постојеће саобраћајнице предвиђени су следећи радови:

- БНХС-16 6 цм
- ДКА 0-31,5 мм 10 цм

Укупно: 16 цм

На делу улице, где нема шљунка као део постојеће коловозне конструкције, наведеној коловозној конструкцији треба додати и 20 цм шљунка, тако да укупна дебљина коловозне конструкције износи 36 цм.

10. Постојећа инфраструктура

Испод постојеће коловозне конструкције постоји одређена инфраструктурна мрежа, чији положај није тачно дефинисан, већ се може наслутити из разних закрпа по постојећем коловозу. Предвиђени радови не утичу на постојећу инфраструктурну мрежу. Пре почетка радова представници ЈП треба да изађу на терен и извођачу радова покажу положај своје мреже. На деловима где саобраћајница пресеца инфраструктурну мрежу, радове на ископу треба обавити ручно, уз присуство представника ЈП

11. Цена коштања

За све радове урађени су посебни предмери који су обухваћени општим предмером. Предмери су урађени по позицијама техничког описа уговорне документације, књига 2 за израду и реконструкцију путева у Републици Србији.

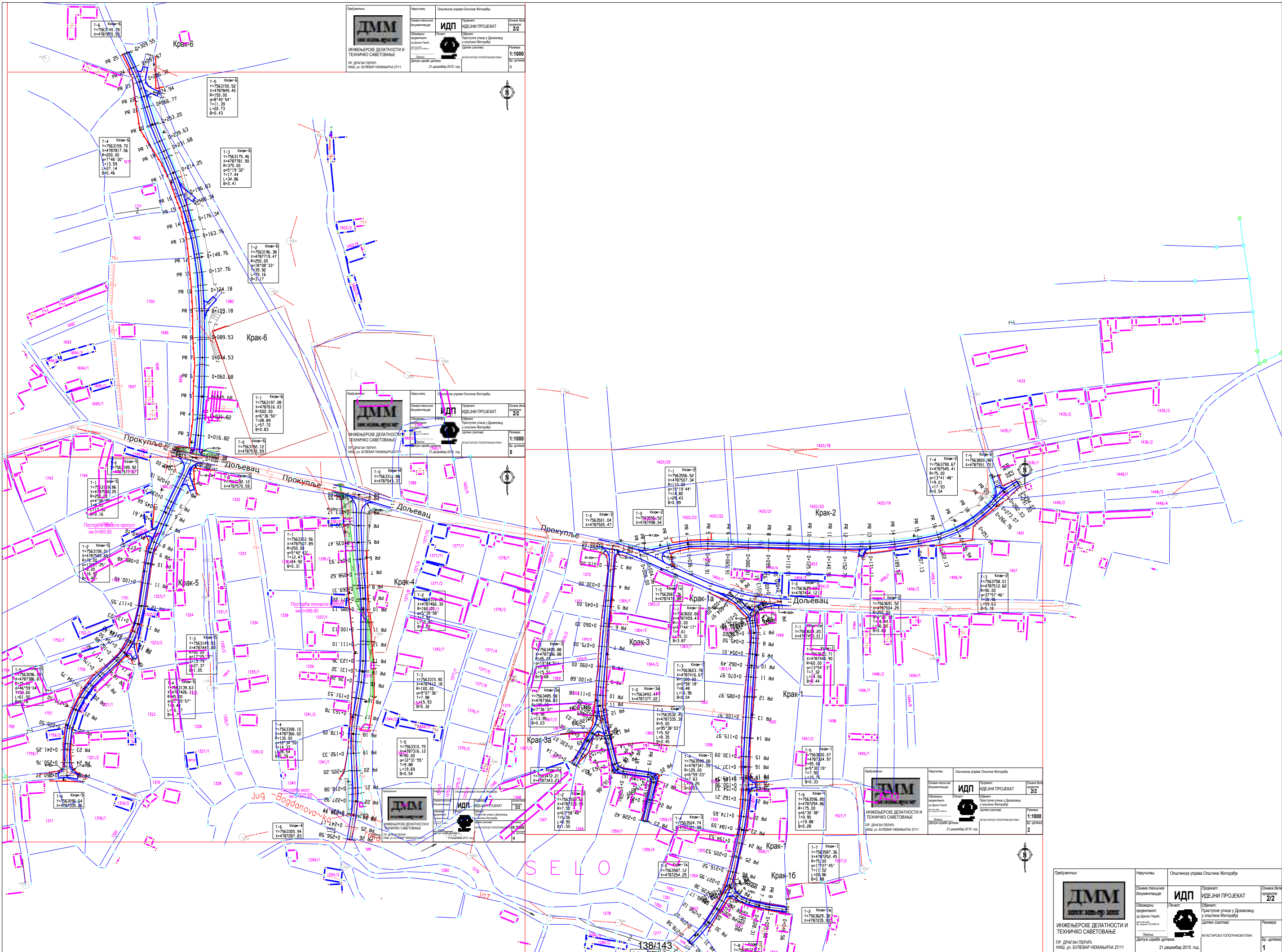
Технички опис радова дат је у пројекту и урађен је по позицијама техничког описа уговорне документације, књига 2 за израду и реконструкцију путева у Републици Србији.

За јединичне цене узете су цене радова у месецу октобру 2017 године које су формиране на бази калкулативних елемената ЈП "Путеви Србије".

Одговорни пројектант:

др Драган Перић,
дипл. грађ. инж.



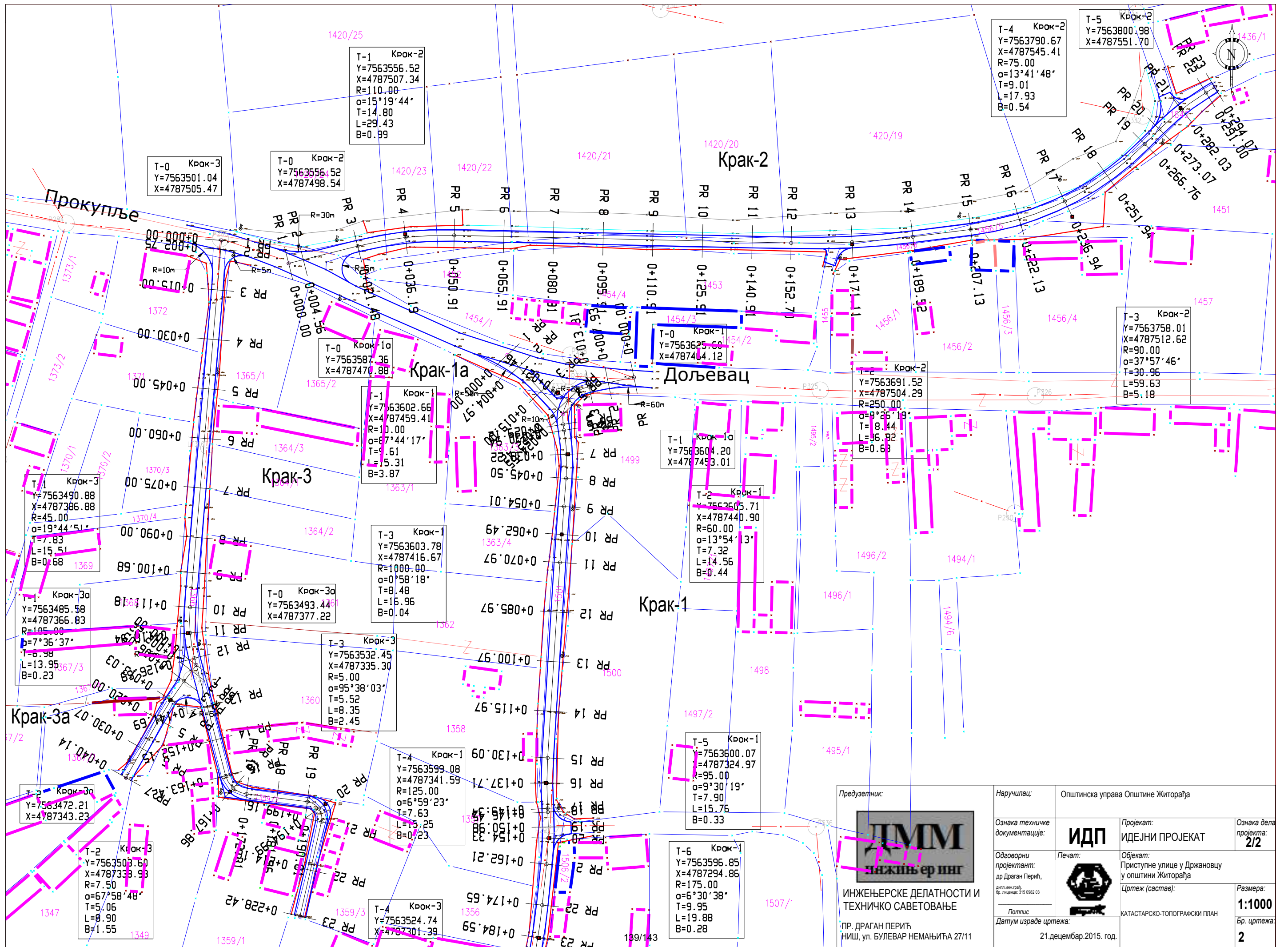


 ИНЖЕНЈЕРСКО ДЕЛАТНОСТИ И ТЕХНИЧКО САВЕТОВАЊЕ ПР. ДРАГАН ПЕРИЋ НИШ, УЛ. БУЛЕВАР НЕМАЊИЋА 27/11	 ИДЕЈНИ ПРОЈЕКАТ ПРИСТУПНЕ УЛИЦЕ У ДРЖАВНОЈ ОПШТИНИ ЖИТОРАЈА КАТАСТАРСКО ТОПОГРАФСКИ ПЛАН	Научилац: Општина управа Општине Житораја	Страна број: 2/2
		Датум издања цртежа: 21 децембар 2015. год.	Размер: 1:1000 Бр. цртежа: 6


 ИНЖЕНЈЕРСКО ДЕЛАТНОСТИ И ТЕХНИЧКО САВЕТОВАЊЕ ПР. ДРАГАН ПЕРИЋ НИШ, УЛ. БУЛЕВАР НЕМАЊИЋА 27/11	 ИДЕЈНИ ПРОЈЕКАТ ПРИСТУПНЕ УЛИЦЕ У ДРЖАВНОЈ ОПШТИНИ ЖИТОРАЈА КАТАСТАРСКО ТОПОГРАФСКИ ПЛАН	Научилац: Општина управа Општине Житораја	Страна број: 2/2
		Датум издања цртежа: 21 децембар 2015. год.	Размер: 1:1000 Бр. цртежа: 5

 ИНЖЕНЈЕРСКО ДЕЛАТНОСТИ И ТЕХНИЧКО САВЕТОВАЊЕ ПР. ДРАГАН ПЕРИЋ НИШ, УЛ. БУЛЕВАР НЕМАЊИЋА 27/11	 ИДЕЈНИ ПРОЈЕКАТ ПРИСТУПНЕ УЛИЦЕ У ДРЖАВНОЈ ОПШТИНИ ЖИТОРАЈА КАТАСТАРСКО ТОПОГРАФСКИ ПЛАН	Научилац: Општина управа Општине Житораја	Страна број: 2/2
		Датум издања цртежа: 21 децембар 2015. год.	Размер: 1:1000 Бр. цртежа: 2

 ИНЖЕНЈЕРСКО ДЕЛАТНОСТИ И ТЕХНИЧКО САВЕТОВАЊЕ ПР. ДРАГАН ПЕРИЋ НИШ, УЛ. БУЛЕВАР НЕМАЊИЋА 27/11	 ИДЕЈНИ ПРОЈЕКАТ ПРИСТУПНЕ УЛИЦЕ У ДРЖАВНОЈ ОПШТИНИ ЖИТОРАЈА КАТАСТАРСКО ТОПОГРАФСКИ ПЛАН	Научилац: Општина управа Општине Житораја	Страна број: 2/2
		Датум издања цртежа: 21 децембар 2015. год.	Размер: 1:1000 Бр. цртежа: 1




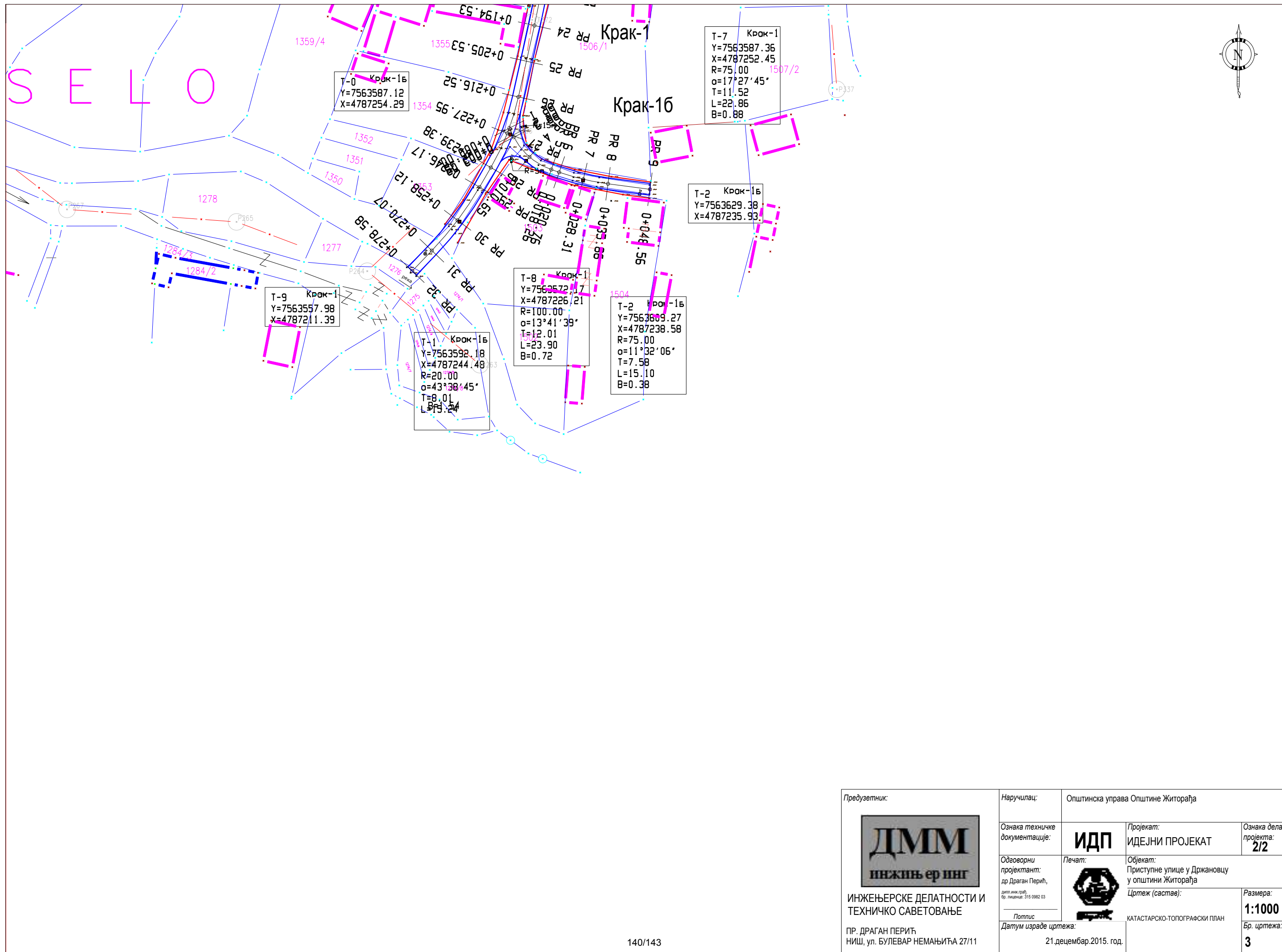
Предузетник:






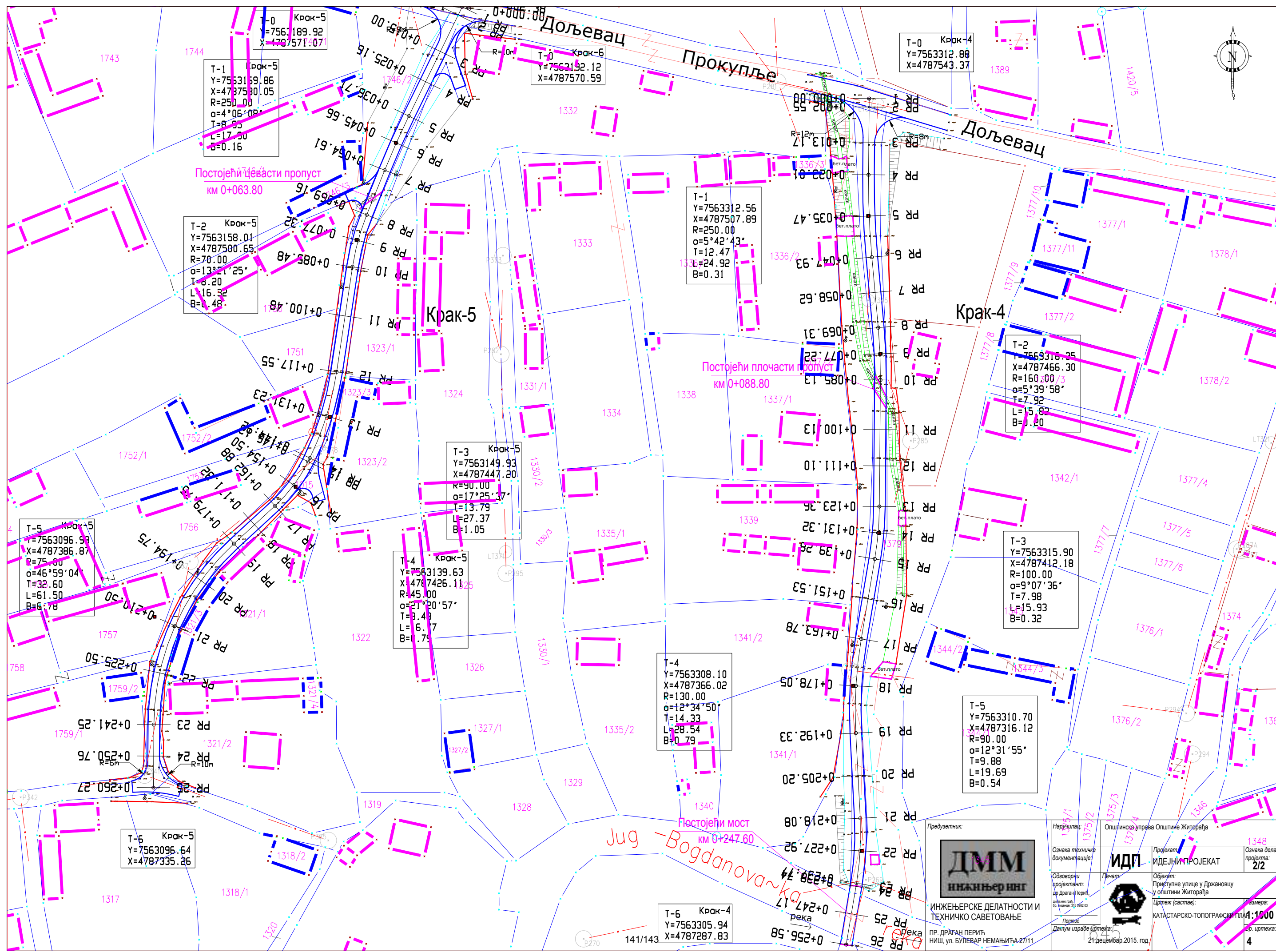
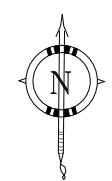
ИНЖЕЊЕРСКЕ ДЕЛАТНОСТИ И ТЕХНИЧКО САВЕТОВАЊЕ

ПР. ДРАГАН ПЕРИЋ
НИШ, ул. БУЛЕВАР НЕМАЊИЋА 27/11

Наручилац:	Општинска управа Општине Житорађа		
Ознака техничке документације:	ИДП	Пројекат:	ОЗНАКА ДЕЛА ПРОЈЕКТА: 2/2
Одговорни пројектант:	Печат:	Објекат:	Размера:
др Драган Перић, дипл. инж. грађ. Бр. лиценце: 315 0982 03		Приступне улице у Држановцу у општини Житорађа Цртеж (састава):	1:1000
Потпис:	КАТАСТАРСКО-ТОПОГРАФСКИ ПЛАН	Датум израде цртежа:	Бр. цртежа: 2
		21. децембар. 2015. год.	



Пpедузетник:  ИНЖЕЊЕРСКЕ ДЕЛАТНОСТИ И ТЕХНИЧКО САВЕТОВАЊЕ ПР. ДРАГАН ПЕРИЋ НИШ, ул. БУЛЕВАР НЕМАЊИЋА 27/11	Наручилац: Општинска управа Општине Житорађа	Ознака дела пројекта: 2/2
Одговорни пројектант: др Драган Перић, <small>дипл. инж. грађ. бр. лиценце: 315 0982 03</small> Потпис: 	Печат: 	Пројекат: ИДЕЈНИ ПРОЈЕКАТ
Датум израде цртежа: 21. децембар. 2015. год.	Објекат: Приступне улице у Држановцу у општини Житорађа Цртеж (састав): КАТАСТАРСКО-ТОПОГРАФСКИ ПЛАН	Величина цртежа: 1:1000 Број цртежа: 3



T-0 Крак-5
Y=7563189.92
X=4787571.07

T-0 Крак-6
Y=7563192.12
X=4787570.59

T-0 Крак-4
Y=7563312.88
X=4787543.37

T-1 Крак-5
Y=7563159.86
X=4787530.05
R=250.00
 $\alpha=4^{\circ}06'08''$
T=8.93
L=17.30
B=0.16

Постојећи чивасти пропуст
км 0+063.80

T-2 Крак-5
Y=7563158.01
X=4787500.65
R=70.00
 $\alpha=13^{\circ}21'25''$
T=8.20
L=16.32
B=1.48

T-1
Y=7563312.56
X=4787507.89
R=250.00
 $\alpha=5^{\circ}42'43''$
T=12.47
L=24.92
B=0.31

Постојећи плочасти пропуст
км 0+088.80

T-2
Y=7563316.25
X=4787466.30
R=160.00/3
 $\alpha=5^{\circ}39'58''$
T=7.92
L=15.82
B=1.20

T-3 Крак-5
Y=7563149.93
X=4787447.20
R=90.00
 $\alpha=17^{\circ}25'37''$
T=13.79
L=27.37
B=1.05

T-5 Крак-5
Y=7563096.99
X=4787386.87
R=75.00
 $\alpha=46^{\circ}59'04''$
T=32.60
L=61.50
B=6.78

T-4 Крак-5
Y=7563139.63
X=4787426.11
R=45.00
 $\alpha=21^{\circ}20'57''$
T=3.48
L=6.17
B=1.79

T-3
Y=7563315.90
X=4787412.18
R=100.00
 $\alpha=9^{\circ}07'36''$
T=7.98
L=15.93
B=0.32

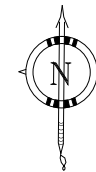
T-4
Y=7563308.10
X=4787366.02
R=130.00
 $\alpha=12^{\circ}34'50''$
T=14.33
L=28.54
B=0.79

T-5
Y=7563310.70
X=4787316.12
R=90.00
 $\alpha=12^{\circ}31'55''$
T=9.88
L=19.69
B=0.54

T-6 Крак-5
Y=7563096.64
X=4787335.26

T-6 Крак-4
Y=7563305.94
X=4787287.83

<p>Предузетник:</p>  <p>ИНЖЕЊЕРСКЕ ДЕЛАТНОСТИ И ТЕХНИЧКО САВЕТОВАЊЕ</p> <p>ПР. ДРАЃАН ПЕРИЋ НИШ, ул. БУЛЕВАР НЕМАЊИЋА 27/11</p>		<p>Наручилац:</p> <p>Општинска управа Општине Житораја</p>	<p>Ознака техничке документације:</p> <p>ИДП</p>	<p>Проект:</p> <p>ИДЕЈНИ ПРОЈЕКАТ</p>	<p>Ознака дела пројекта:</p> <p>1348 2/2</p>
<p>Обављено:</p> <p>Др Драган Перич</p>		<p>Личал:</p> 	<p>Објекат:</p> <p>Приступне улице у Дојановцу у општини Житораја</p>		<p>Масштаб:</p> <p>КАТАСТАРСКО-ТОПОГРАФСКИ ПЛАН 1:1000</p>
<p>Потпис:</p> <p>Датум израде цртежа:</p>		<p>21-децембар, 2015. год.</p>		<p>Лист:</p> <p>4</p>	<p>4</p>



Т-5 Крoк-6
 Y=7563150.52
 X=4787849.40
 R=150.00
 α=8°40'54"
 T=11.39
 L=22.73
 B=0.43

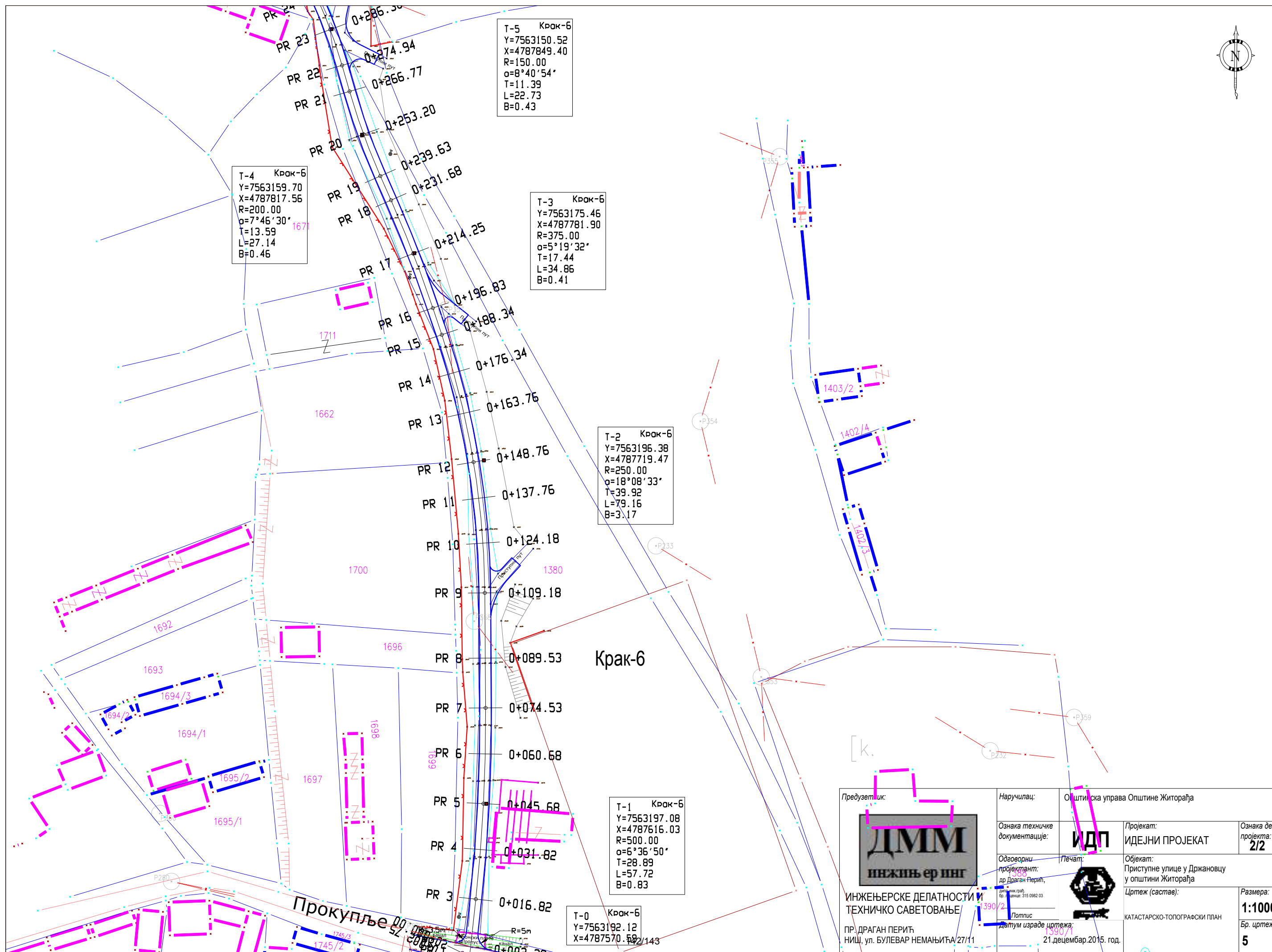
Т-4 Крoк-6
 Y=7563159.70
 X=4787817.56
 R=200.00
 α=7°46'30"
 T=13.59
 L=27.14
 B=0.46

Т-3 Крoк-6
 Y=7563175.46
 X=4787781.90
 R=375.00
 α=5°19'32"
 T=17.44
 L=34.86
 B=0.41

Т-2 Крoк-6
 Y=7563196.38
 X=4787719.47
 R=250.00
 α=18°08'33"
 T=39.92
 L=79.16
 B=3.17

Т-1 Крoк-6
 Y=7563197.08
 X=4787616.03
 R=500.00
 α=6°36'50"
 T=28.89
 L=57.72
 B=0.83

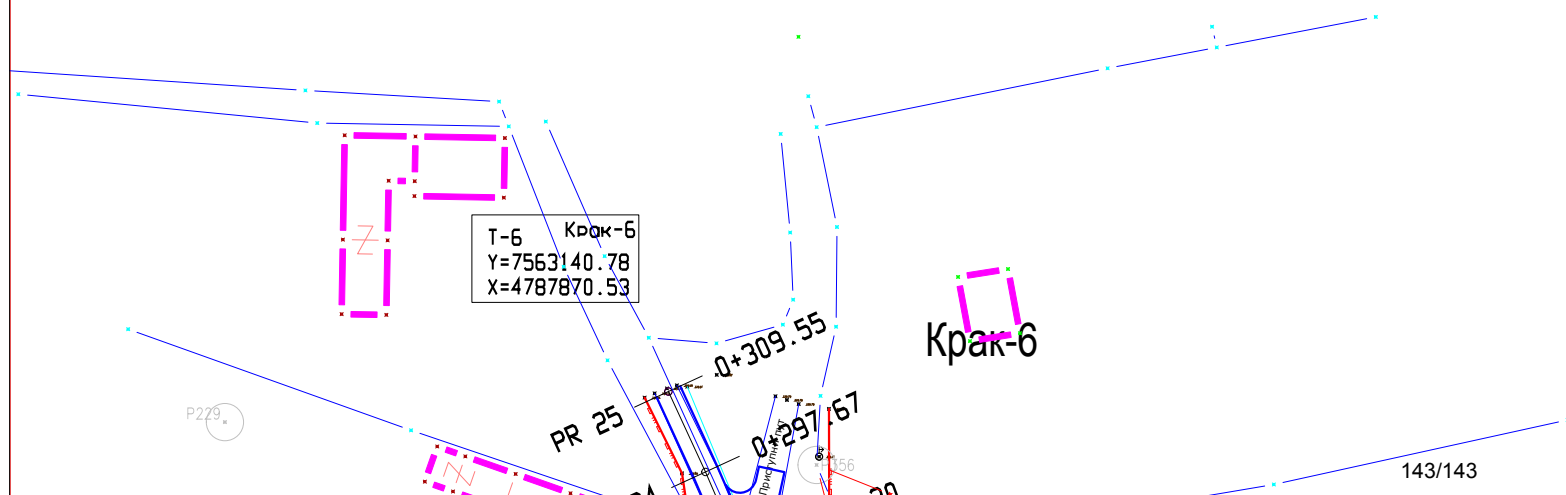
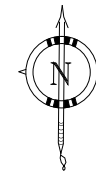
Т-0 Крoк-6
 Y=7563192.12
 X=4787570.52





Крoк-6

Прокупље

Предузетник: ДММ инжињеринг	Наручилац: Општинска управа Општине Житорађа	Проект: ИДЕЈНИ ПРОЈЕКАТ	Ознака дела пројекта: 2/2
ИНЖЕЊЕРСКЕ ДЕЛАТНОСТИ И ТЕХНИЧКО САВЕТОВАЊЕ ПР. ДРАГАН ПЕРИЋ НИШ, ул. БУЛЕВАР НЕМАЊИЋА 27/11	Одговорни пројектант: др Драган Перић, Бр. лиценце: 315 0982 03	Објект: Приступне улице у Држановцу у општини Житорађа Цртеж (састав): КАТАСТАРСКО-ТОПОГРАФСКИ ПЛАН	Размера: 1:1000 Бр. цртежа: 5
Потпис: 21. децембар 2015. год.	Печат: 		



Предузетник:	Наручилац: Општинска управа Општине Житорађа		
	Ознака техничке документације: ИДП	Пројекат: ИДЕЈНИ ПРОЈЕКАТ	Ознака дела пројекта: 2/2
ИНЖЕЊЕРСКЕ ДЕЛАТНОСТИ И ТЕХНИЧКО САВЕТОВАЊЕ	Одговорни пројектант: др Драган Периф, дипл. инж. грађ. бр. лиценце: 315 0982 03	Печат: 	Објекат: Приступне улице у Држановцу у општини Житорађа
ПР. ДРАГАН ПЕРИЋ НИШ, ул. БУЛЕВАР НЕМАЊИЋА 27/11	Потпис: _____	Цртеж (састав): КАТАСТАРСКО-ТОПОГРАФСКИ ПЛАН	Размера: 1:1000
	Датум израде цртежа: 21. децембар. 2015. год.		Бр. цртежа: 6